


Garde Grosse



Difficile



14,3 km



4h45



Toute l'année



944 m

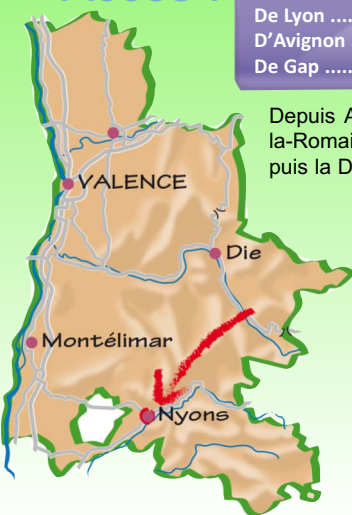


+900 m

Accès :

De Grenoble	192 km
De Lyon	200 km
D'Avignon	74 km
De Gap	105 km

Depuis Avignon, Rejoindre Vaison-la-Romaine. Poursuivre sur la D938 puis la D538 jusqu'à Nyons.



Entre vignes et vergers d'oliviers, la montagne de Garde Grosse est une vigie avancée des Baronnies et propose une randonnée aux accents méditerranéens.



A savoir : La Tanche

Le terroir oléicole des Baronnies est le plus septentrional de France. Son verger est composé à plus de 95 % par une seule variété : la «Tanche» qui s'est acclimatée parfaitement aux conditions climatiques parfois difficiles. L'AOP Nyons a été obtenue en 1994 pour les olives noires et l'huile d'olive.

Avec 261 000 oliviers la production moyenne annuelle d'huile d'olive avoisine les 300 tonnes. La production moyenne annuelle d'olives de table est de: 350 tonnes.



Itinéraire :

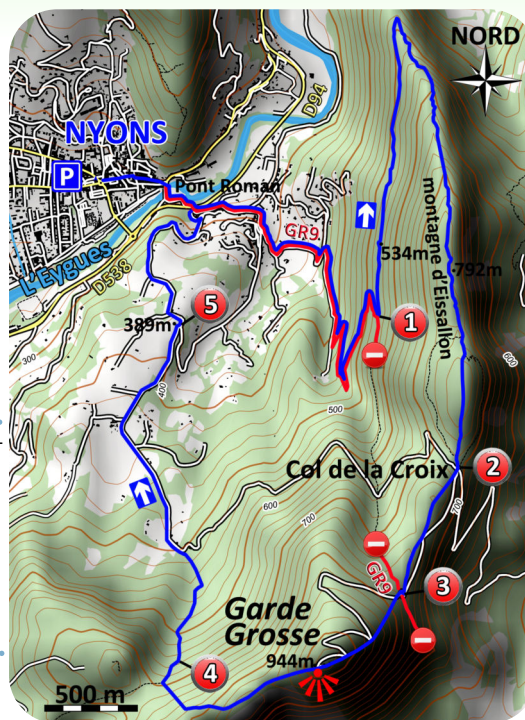
Dans la vieille ville, rejoindre le pont Roman par la rue de la Résistance puis des Déportés. Emjamber l'Eygues et tourner dans la ruelle à gauche.

Traverser la D94 et prendre la direction des «Crapons» indiquée par une balise mal située derrière un conteneur à recyclage. Les marques familières rouges et blanches du GR9 vous indiquent l'itinéraire. Un coup à droite, deux à gauche et encore trois cents mètres et la route monotone goudronnée cède sa place à une large piste forestière à droite. Plus loin, bifurquer à gauche sur un sentier qui s'élève peu à peu. Après un court raidillon, prendre le sentier à gauche (1) en balcon indiqué par des marques jaunes.

Un énorme cairn signale le début de la montée de la montagne d'Essailion avec de belles vues la montagne d'Angèle ou de la Lance puis sur le Ventoux. Au niveau du

sentier d'interprétation, poursuivre dans la forêt en

face. Une fois la route atteinte, traverser là et filer en face (2). Au niveau de la balise «le double lacet» (755m) (3), prendre la direction de Gardes Grosse. Ce sommet, point culminant de la randonnée avec ses 944 mètres, offre une vue spectaculaire. Entamer la descente par la croupe ouest. A l'intersection, continuer tout droit en suivant les marques jaunes. Plus bas, continuer la descente en empruntant le sentier de gauche (4) qui rejoint la route. Progresser sur celle-ci par la gauche. A la balise St Rimbart, poursuivre tout droit (plus de marque). Dans l'épingle à cheveux (5), tourner à gauche puis à droite. Plus que quinze minutes avant de rejoindre Nyons.



Carte IGN 3139 OT

Equipement :

- Sac à dos ● Veste Polaire
- Crème solaire ● Carte
- Trousse de secours
- Lunettes de soleil ● Chapeau
- Equipement de pluie

L'éditeur, l'auteur ou le diffuseur ne sauraient être tenus pour responsable dans l'hypothèse d'un accident sur cet itinéraire, et ce, quelles qu'en soient les causes. Pour les secours composer le 112.

