





La Louyre



Accès :



D'Aubenas	10 km
De Valence	70 km
D'Avignon	114km
De Montpellier	156 km

Depuis Aubenas, rejoindre Saint-Privat et continuer sur la D259 en direction de Lussas. Repérer dans les premiers virages un petit parking de quelques places sur la droite de la route.

Que de surprises sur cette randonnée **ardéchoise** méconnue et préservée. Une baume, un ruisseau limpide et des traces de castors.



A savoir : Le castor

Castor fiber



Le Castor est le plus grand rongeur européen. Il possède une silhouette lourde et massive. Sa queue est en forme de palette, écailleuse et large de 12 à 16,5 cm. Ses orverts sont palmés pour permettre une nage aisée. Ses narines et les conduits auditifs sont obstrués pendant la plongée. Le Castor possède de grandes incisives orangées (les supérieures sont les plus courtes). La fourrure oscille entre brun foncé et gris noir au-dessus, très dense, et un peu plus claire au-dessous. Le Castor est en grande partie nocturne mais parfois crépusculaire s'il n'est pas dérangé. Il n'hiberne pas mais prolonge ses moments de repos durant la saison froide.

Source : ecologie.nature.free.fr



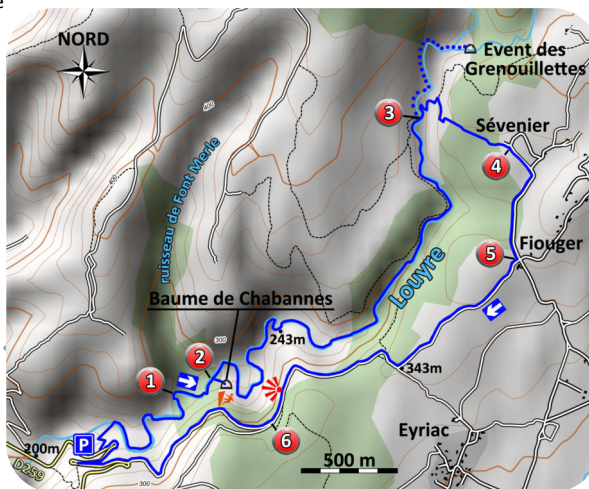
Itinéraire :

La randonnée débute juste de l'autre côté de la route. Quelques lacets descendant permettent de gagner le lit du ruisseau de Louyre. Enjamber ses eaux claires par le petit barrage en béton et remonter le cours d'eau rive droite. Par trois fois, changer de rive jusqu'au confluent du ruisseau de Font Merle (1). Poursuivre vers la droite le long du ruisseau de Louyre. Repérer les traces caractéristiques des Castors. Passer en rive gauche et gagner une petite clairière légèrement en surplomb du cours d'eau. Peu après, repérer les vestiges d'un vieux pont en pierre (2). A cet endroit, filer sur la droite pour rejoindre la baume de Chabannes. Une torche est utile pour visiter son entrée. Toutefois, veillez à ne pas déranger les chauves-souris qui ont élu domicile plus loin dans la grotte. Après cet interlude « spéléologique », revenir rive droite et poursuivre le long du ruisseau tantôt rive gauche, tantôt rive droite, tantôt dans le lit. Plus en amont une grosse marmite peut s'avérer infranchissable selon la quantité d'eau. Revenir alors en arrière et la contourner à droite par le dessus (cairn). Sur la partie amont de Louyre ce sont de véritables petites gorges qu'il est nécessaire de franchir, sans difficulté. Finalement, repérer un sentier avec des marques jaunes et blanches qui croise le ruisseau (3). Filer à droite sur un petit sentier qui permet de rejoindre le plateau et le paisible hameau de Sévénier. Continuer sur la route sur une vingtaine de mètres puis filer sur le sentier à droite (4). Au loin,

Parking à droite de la petite route

le village de St Laurent sous Coiron domine le plateau. Rapidement, poursuivre sur la route goudronnée à droite jusqu'à la ferme de Fiouger et sa belle croix (5). Tourner sur le large chemin à droite. Des marques jaunes et blanches sont encore présentes. Par la suite, ce chemin domine le vallon de Louyre. Ignorer le sentier à gauche et rester sur ce large chemin (plus de marque) (6) jusqu'à retrouver la route D259. Votre véhicule se trouve quelques lacets en contrebas.

En faire plus : Au point 3, il est possible de faire, le long de la Louyre, un aller et retour jusqu'à une impressionnante marmite : l'Event de Grenouillettes.



Carte IGN 2939 OT

Equipement :

- Sac à dos ● Veste Polaire
- Crème solaire ● Carte
- Trousse de secours ● Chapeau
- Lunettes de soleil

L'éditeur, l'auteur ou le diffuseur ne sauraient être tenus pour responsable dans l'hypothèse d'un accident sur cet itinéraire, et ce, quelles qu'en soient les causes. Pour les secours composer le 112.

