



# La combe Maraval



**Accès :** Depuis Carpentras, prendre la D974 en direction du Mont Ventoux. Traverser le village jusqu'à l'Office du Tourisme où se situe le départ de l'itinéraire.

**Combe secrète sur les flancs sud du Mont Ventoux.**

De Valence .....	117 km
De Marseille .....	140 km
D'Avignon .....	47 km
De Gap .....	150 km



## Curiosité : Muscari neglectum

[www.eskapad.info](http://www.eskapad.info)

### *Muscari neglectum*

Le muscari à grappes est typique du sud même s'il est présent çà et là un peu partout. Sa floraison signe la fin des fleurs précoces et le début du printemps. S'il accompagne surtout les cultures, on le trouve en pleine garrigue et dans tout lieu sec, y compris les murs. Caractères distinctifs : Muscari à grappe courte et serrée se distingue par ses fleurs ovoïdes, d'un bleu foncé, ses feuilles plus longues que la tige.

Milieu principal : champs et vignes.

Écologie : partout où la terre est nue lors de sa floraison.

Altitude : plaine, peu abondant entre 200 et 1000 mètres.



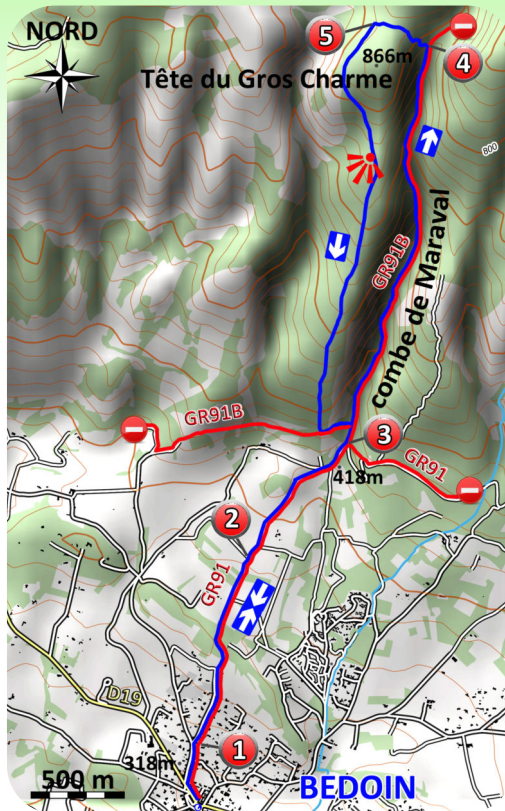
## Itinéraire :

Depuis l'Office de tourisme de Bédoin, suivre la route en direction de Malaucène.

Après le monument aux morts prendre à droite, sur le chemin d'Enclarette (GR91). Puis emprunter le chemin de Beaumont du Ventoux (1) à droite pour quitter les derniers faubourgs. La route devient piste puis sentier et traverse quelques affleurements d'ocre. Peu après, poursuivre sur la piste en face. Au niveau de la balise «la Dayonne» (altitude

387m) (2), continuer en face sur la piste (GR91). Au croisement suivant, la piste en face marque le début de la combre Maraval (45') (3). Le sentier se faufille dans une forêt luxuriante de chêne vert et de lière et déambule sous d'impressionnants porches de calcaire. A la balise «Rocher du midi» (4), quitter le GR91B et prendre le petit sentier à gauche en direction des «Ramayettes» (PR). Une fois sur l'épaule, entamer la descente par le sentier en gauche plein sud (1h45) (5). Profiter de la vue sur les plateaux du Vaucluse et sur le Luberon au loin. Peu avant d'atteindre les vignes, bifurquer sur le sentier à votre gauche. Vous revoilà au pied de la combre Maraval (2h30). Il ne reste plus qu'à faire le même chemin en sens inverse pour rejoindre Bédoin (3h).

L'itinéraire débute à l'arrière de l'office de tourisme



## Équipement :

Carte IGN 3140 ET

- Crème solaire
- Carte ● Trousse de secours
- Lunettes de soleil ● Sac à dos
- Équipement de pluie
- Chapeau ● Veste Polaire

**RISQUE INCENDIE:** Les accès aux massifs du Vaucluse sont soumis à réglementation en période estivale.

L'éditeur, l'auteur ou le diffuseur ne sauraient être tenus pour responsable dans l'hypothèse d'un accident sur cet itinéraire, et ce, quelles qu'en soient les causes. Pour les secours composer le 112.

