


La plaine des Tourettes




Facile



6,3 km



2h00



Toute période



640 m



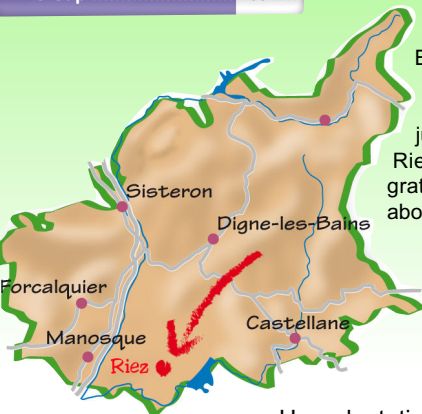
+170 m

Accès : Depuis Aix-en-Provence prendre la sortie 17 de l'autoroute A51. Suivre la D952 et

traverser successivement Vinon sur Verdon, Gréoux Les Bains, Saint-Martin de Brômes et Allemagne en Provence. Depuis Dignes les Bains, prendre la N85, puis la D907 traverser Mézel, Estoublon, La Bégude Blanche. A la sortie du village, tourner à gauche sur la D953 jusqu'à Puimoisson puis Riez. Un grand parking gratuit est disponible aux abords du village.

Fin Juin, début juillet la fragrance de l'air est chargée du parfum des champs de lavandes du Verdon.

De Marseille	100 km
De Nice	170 km
D'Avignon	125 km
De Gap	100 km



Curiosité :

La Lavande

Une plantation dure environ dix ans, puis doit être remplacée par d'autres cultures (céréales, fourrages) pendant un certain temps. Les plantes produisent après la deuxième année et atteignent leur rendement maximal entre la quatrième et la sixième année.

Un hectare de lavande fine donne de 15 à 20 kilogrammes d'huile essentielle. Pour le lavandin, les rendements oscillent entre 60 et 150 kilogrammes d'huile essentielle par hectare. La récolte débute en juillet : récolte manuelle des bouquets. Mi-juillet : coupe mécanique puis séchage pour la fleur mondée. A partir de mi-juillet : récolte mécanique des champs de lavande fine puis de lavandin pour la distillation.

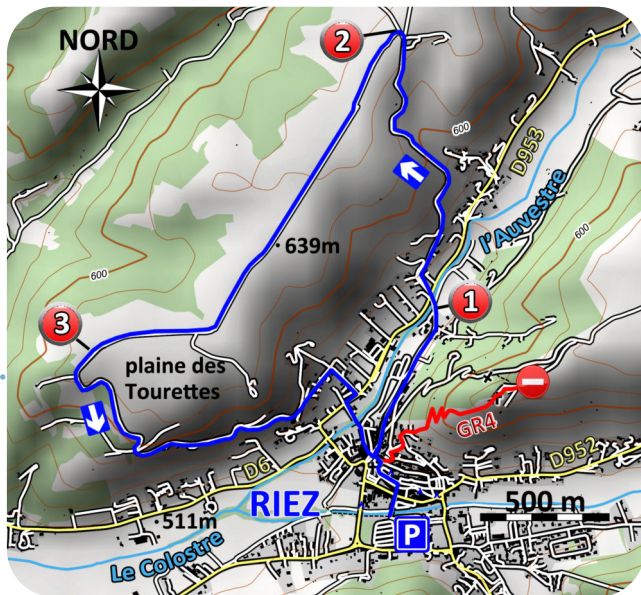
La récolte en vert-broyé est effectuée à l'ensileuse et chargée directement dans la remorque-container. Elle est distillée sans délai pour éviter toute fermentation.



Itinéraire :

Depuis du village prendre la direction de Valensole en passant par la place de la Coquille. **A la sortie** du village suivre le panneau Les Tourettes (balise jaune). Continuer tout droit sur 500 mètres jusqu'à la maison des Abeilles (1). Là, traverser la route et continuer en face sur le chemin de Brunet. Cette petite route mène sur le plateau. A la première intersection (2), filer sur le chemin à gauche vers la plaine des Tourettes. **Les premiers champs** de lavandes embaument l'air de son doux parfum. Continuer ainsi tout droit jusqu'à la petite route goudronnée (3) et emprunter cette dernière. Elle descend jusqu'au faubourg du village. Au stop, une flèche jaune indique de prendre à droite, puis à gauche rue de l'Auvestre, pour rejoindre le village provençal de Riez.

Parking dans le village de Riez



Carte IGN 3242 ET

Equipement :

- Sac à dos ● Veste Polaire
- Crème solaire ● Chapeau
- Carte ● Trousse de secours
- Lunettes de soleil
- Equipement de pluie

L'éditeur, l'auteur ou le diffuseur ne sauraient être tenus pour responsable dans l'hypothèse d'un accident sur cet itinéraire, et ce, quelles qu'en soient les causes.
Pour les secours composer le 112.

www.eskpad.info

