



# Le Mourre Negre



## Accès :

Depuis Marseille prendre l'autoroute A7 puis A51 jusqu'à la sortie 15. Traverser le village de Pertuis et prendre la D9 jusqu'à Cabrières d'Aigues. Parking au centre du village.  
 Depuis Avignon prendre la N7 puis la D973. Traverser successivement les villages de Mérindol, Lauris, Cadenet, Cucuron jusqu'à Cabrières d'Aigues.

De Nice .....	217 km
De Marseille .....	63 km
D'Avignon .....	69 km
De Gap .....	130 km



**A l'assaut du plus haut sommet du Luberon, mélange de méditerranéen et montagnard.**

## Curiosité :

### Chenilles processionnaires



Un beau soir d'été, les papillons processionnaires sortent de terre. Le mâle et la femelle s'accouplent dans la joie et la bonne humeur. Le pauvre mâle, exténué, meurt un ou deux jours plus tard. La femelle s'envole et va pondre entre 70 et 300 oeufs sur une branche de pin. Son travail accompli, elle meurt à son tour. Les chenilles éclosent 30 à 45 jours après la ponte. Elles se nourrissent avec les aiguilles du pin, et restent reliées entre elles par un fil de soie. Au cours de leur croissance, les chenilles changent de couleur et ont de plus en plus de poils. Ils peuvent provoquer des problèmes de santé aux hommes et aux animaux. Durant toute

leur croissance, les chenilles construisent un abri en soie en automne, sur la branche d'un pin qui les nourrit. Elles passent l'hiver dans cet abri, ne sortant que les nuits les plus chaudes pour entretenir leur nid et se nourrir.



## Itinéraire :

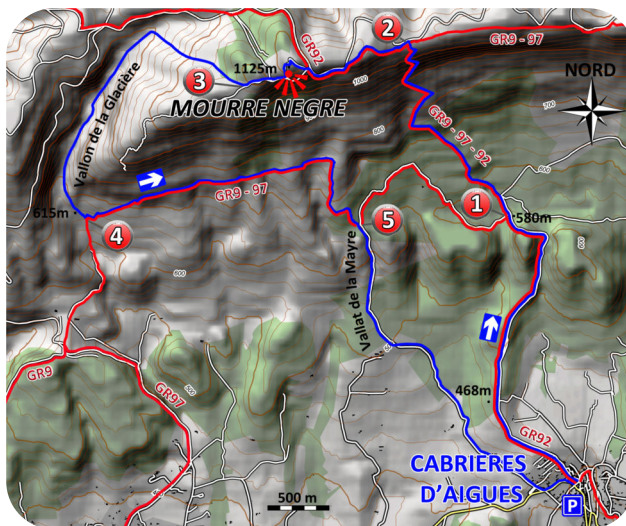
Passer devant la mairie et la boulangerie.

**Après** 100 mètres tourner à gauche puis à droite à la deuxième rue en suivant le balisage jaune. Sur le haut du village continuer sur la GR92 en direction du Mourre Nègre. Sur la droite une barre de molasse et de calcaire contient de nombreux fossiles. A la fin de la route continuer tout droit sur la piste. Par la suite poursuivre à droite sur le GR bordé de Cyprès et de Pins (20mn). Longer la nouvelle réserve hydraulique et continuer sur la piste jusqu'au four à pain (40mn).

Après le petit col, continuer tout droit au premier carrefour (1h). Le GR97 rejoint le GR92 par la gauche (1). Puis après 100 mètres, au croisement avec le panneau indicateur "le couleton" (50 mn) continuer tout droit sur le GR (balise jaune également). Une fois la crête atteinte (1h45) (2), prendre la piste la plus à gauche qui mène jusqu'au Mourre Negre et son relais (2h15). Admirer les paysages de Provence et au loin les PréAlpes, puis continuer vers l'ouest vers le petit sommet secondaire. Dans le creux, prendre la piste à droite (3). A l'intersection (2h45), continuer la descente sur

la piste à gauche.

**Au carrefour**, continuer sur la piste de gauche (3h15) (4), puis surveiller sur votre gauche un petit chemin marqué d'un cairn et d'un poteau à la droite de la piste (GR) qui arrive après cinq minutes de marche. Quitter le GR (5) et continuer sur le chemin en descente qui se transforme plus loin en route carrossable. A l'intersection des routes (4h50) continuer tout droit puis à gauche pour rejoindre le centre du village.



Carte IGN 3143 OT

## Nos bonnes adresses :

VTF Domaine du Grand Luberon

04 92 79 00 61 - Céreste

**RISQUE INCENDIE:** Les accès aux massifs du Vaucluse sont soumis à réglementation en période estivale.

L'éditeur, l'auteur ou le diffuseur ne sauraient être tenus pour responsable dans l'hypothèse d'un accident sur cet itinéraire, et ce, quelles qu'en soient les causes. Pour les secours composer le 112.