


# Cirque des Fonts



Facile



7 km




3h00



d'avril  
à octobre



1380 m



+384 m


De Chambéry .....	130 km
D'Annecy .....	85 km
De Grenoble .....	186 km
De Lyon .....	213 km

## Accès :

Depuis Taninges aller jusqu'à Samoens par la D907, puis continuer jusqu'à Sixt-fer-à-cheval. Dans le village, prendre à droite sur la D29 en direction de la cascade du Rouget. Après la cascade, continuer jusqu'au hameau les Fardelays. Le parking est juste après à gauche.



Un cirque oublié facilement atteignable. La hideuse ligne de haute tension n'altère en rien la magie et la quiétude des lieux.



## A savoir : le Muguet

Le Muguet vient de loin ! Il est originaire du Japon. On l'a connu en France dès le moyen-Âge. Il paraîtrait que c'est le 1er mai 1561 que Charles IX instaura la tradition d'offrir un brin de muguet en guise de porte-bonheur. C'est une coutume païenne de fêter le printemps ... donc la renaissance ... donc le bonheur ! Au début du XXème siècle, en France il est de coutume d'aller dans les bois, et de cueillir du muguet qu'il est toléré de vendre dans les rues sans formalités ni taxe. La coutume est d'offrir 3 brins de muguet à ses proches et collègues de travail (femmes ...) en signe d'amitié. En montagne il n'est pas rare de le trouver sur les bords des chemins des sous-bois, bien après le 1er mai !



## Itinéraire :

Prendre la piste forestière à l'extrémité du parking en direction du cirque des Fonts. **Une fois** n'est pas coutume, l'itinéraire débute par une section plane puis par une courte descente jusqu'à une passerelle (1). Celle-ci enjambe la fin des Tines des fonts, gorges impressionnante par leur étroitesse. La fraîcheur est au rendez-vous mais vite oubliée dès le pied posé de l'autre côté. Une courte mais rude montée dans la forêt vous fait parvenir jusqu'à une grange. Quelques abondances vous toiseront peut-être de leur regard curieux. Peu après, au carrefour de la Célière (2) (alt: 1368 mètres) prendre à droite sur la piste. A son extrémité elle débouche après quelques lacets (3), sur le fameux cirque des Fonts (1h45).

**Retour à la case départ** en suivant exactement le même itinéraire en sens inverse (3h).

Parking à gauche après les Fardelays

L'éditeur, l'auteur ou le diffuseur ne sauraient être tenus pour responsable dans l'hypothèse d'un accident sur cet itinéraire, et ce, quelles qu'en soient les causes.  
Pour les secours composer le 112.

Carte IGN – 3530 ET

## Équipement :

- Sac à dos ● Polaire
- Chapeau ● Batons
- Carte ● Trousse de secours

