



Le Pic Saint Michel



Difficile



12,3 km



4h30



de mai
à octobre



1996 m



+800 m

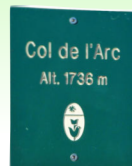
Accès :

De Grenoble	33 km
De Lyon	125 km
De Valence	80 km
De Gap	128 km



Depuis Lans-en-Vercors, prendre la D531, puis à droite le chemin des Breux, et encore à droite sur celui de la croix Margot. Poursuivre sur la rue Albert Pietri. Continuer à droite sur la route des Chaberts jusqu'à la Conversaria.

C'est un pic emblématique du **Vercors** qui trône au-dessus de Villard de Lans et offre un panorama sur les Alpes à couper le souffle.



www.eskapad.info

Itinéraire :

Prendre le large chemin au-dessus du parking.

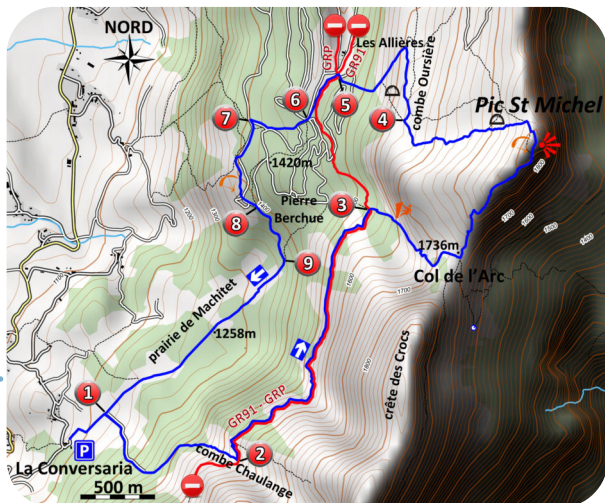
Une première bute est atteinte après seulement 300 mètres. Tourner sur le sentier à droite au niveau de la balise la Ya (1) à 1215 m. Emprunter une montée sévère dans la forêt d'Epicéa (marques vertes et jaunes), puis un passage plus doux entre les hêtres, puis une autre montée dans la combe de Chaulange qui permet de rejoindre le GR91 et la GTV (Grande traversée du Vercors) (2). Suivre ce magnifique sentier en balcon par la gauche vers le nord en direction de Font Froide. Au niveau de cette balise (3) (1500 m). Remonter à droite jusqu'au col de l'Arc (1736 m).



Itinéraire :

La vue sur les Alpes est tout simplement sublime. Prendre les crêtes vers le nord pour rejoindre le Pic Saint Michel, point culminant de la randonnée à 1966 mètres. Par temps dégagé, nous pouvons voir la vallée glaciaire de l'Isère, le Mont Blanc, un bout de Chartreuse, Belledonne, quelques sommets des Ecrins, le Dévoluy, Le Cornafion tout proche et les sommets lointains du massif central, excusez du peu! Pour le retour, entamer la descente par un sentier plein ouest en prenant garde au scialet du Pic Saint Michel. Au niveau de la combe Oursière prendre à gauche vers le collet Furon (4). Une belle descente permet de rejoindre le domaine de la forêt. Prendre la piste forestière à gauche vers le sud en direction de la Salière (5) que l'on atteint après seulement 400 mètres. Au carrefour, filer sur la piste en face (marques jaunes et vertes), puis après une centaine de mètres continuer sur le sentier du canyon (6) qui descend à travers la forêt. Plus bas, celui-ci coupe le chemin des Anciens. A l'intersection suivante prendre plein sud à gauche (7). L'itinéraire grimpe ainsi jusqu'à la balise belvédère (1390 m). Prendre le sentier à droite (8), puis à nouveau à droite (9) jusqu'aux Prairies de Machinot, puis la balise la Ya empruntée plus tôt, et enfin le parking de Conversaria.

Parking de la Conversaria juste derrière le centre de vacances



Carte IGN 3235 OT

Equipement :

- Sac à dos
- Crème solaire ● Carte
- Trousse de secours ● Eau
- Lunettes de soleil ● Chapeau

L'éditeur, l'auteur ou le diffuseur ne sauraient être tenus pour responsables dans l'hypothèse d'un accident sur cet itinéraire, et ce, quelles qu'en soient les causes. Pour les secours composer le 112.

