

Le rocher Saint Auban



Difficile



10,5 km



4h00



de avril
à novembre



1048 m



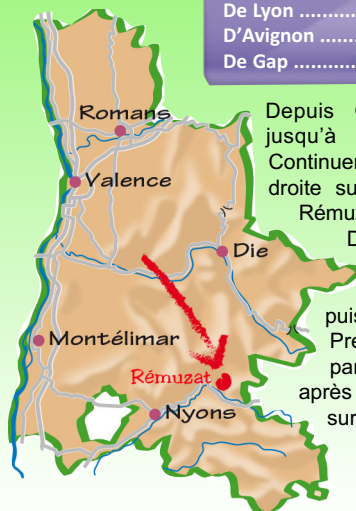
+780 m

Accès :


De Grenoble	147 km
De Lyon	194 km
D'Avignon	100 km
De Gap	80 km

Depuis Gap prendre la D994 jusqu'à Serres puis Rosan. Continuer sur la D94 puis tourner à droite sur la D61 pour rejoindre Rémuzat à 500 mètres.

Depuis Avignon, Rejoindre Vaison-la-Romaine. Poursuivre sur la D938 puis la D538 jusqu'à Nyons. Prendre la direction de Gap par la D94. Trois kilomètres après le tunnel tourner à gauche sur la D61.



Une randonnée où pour une fois ce sont les randonneurs qui se font observer par les **Vautours**. N'oubliez pas vos jumelles tout de même ...



Curiosité :

Le Vautour Fauve

Gyps Fulvus

Son envergure varie de 2,35 m à 2,65 m pour un poids de 7 à 11 kg. C'est l'un des plus grands rapaces de France après le Gypaète. Ses couleurs sont brun et crème et sa tête est fine au front plat. Son long cou est garni d'un duvet blanc et ras qui émerge d'une collerette de plumes blanches duveteuses.

Le vautour fauve est aisément reconnaissable en vol. Une grande taille, des ailes longues, larges, arrondies à l'arrière, aux extrémités digitées et relevées vers le haut, et une queue très courte le caractérisent.



Itinéraire :

Enjamber l'Oule par le pont situé de l'autre côté de la route et filer à gauche. Longer la rive droite (à gauche) le torrent. Ce large chemin, laisse la place à un sentier qui se fraie un passage dans la ripisylve. Au début le chemin est proche de la berge de l'Eygues, puis un peu plus loin, au cœur de la végétation, celui-ci se met à monter progressivement en empruntant un thalweg. Plusieurs passages techniques dont une courte ascension sur une échelle métallique s'offre à vous (1). Là, on marche en posant les mains. Rapidement le sentier débouche sur un plateau et s'oriente vers l'est pour rejoindre la croix du rocher du Caire et son point de vue sur Rémuzat. C'est certainement ici le lieu idéal pour observer le vautour fauve. Continuer la randonnée en suivant les quelques traces jaunes (2). Cette fois le sentier est orienté nord et remonte la longue

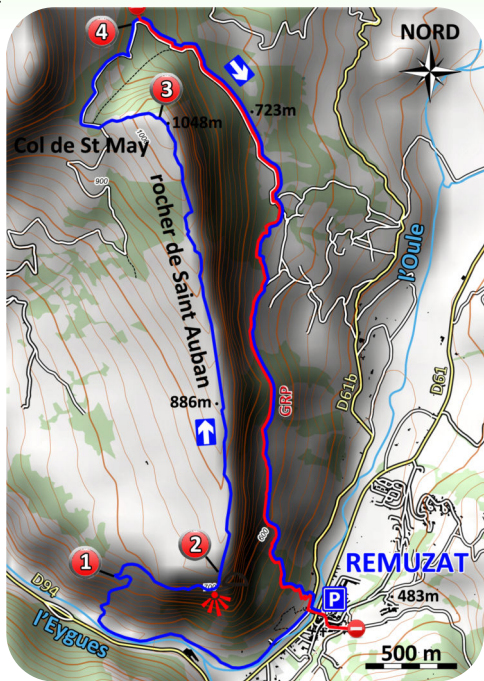
crête du rocher de Saint Auban. Profitez de la vue sur le Duffre et sur le Saint Roman au loin.

A son extrémité, point culminant de la randonnée (1048m) (3), redescendre en longeant un champ de lavande pour rejoindre le col de Saint May. Entamer la partie la plus raide de la descente en prenant à droite en direction de la Ravine du Col. Après quelques minutes, l'itinéraire rejoint une large piste (4). Suivre celle-ci par la droite en direction de Saint Véran. Il s'agit du GRP du tour des Baronnies. En suivant les marques rouges et jaunes, vous rejoindrez le pont de début du parcours en ayant au préalable longé une forêt de pin au pied des crêtes cette fois-ci.

Equipement :

- Sac à dos ● Veste Polaire
- Crème solaire ● Carte
- Trousse de secours
- Lunettes de soleil ● Chapeau
- Equipement de pluie

L'éditeur, l'auteur ou le diffuseur ne sauraient être tenus pour responsable dans l'hypothèse d'un accident sur cet itinéraire, et ce, quelles qu'en soient les causes. Pour les secours composer le 112.



Carte IGN 3139 OT

