





Tour des gorges d'Oppedette



Accès : Depuis Avignon prendre la N7 puis la D907 et D900 jusqu'à Apt. Traverser le village en direction de Forcalquier. Quelques kilomètres après La Bégude, tourner à gauche sur la D33 puis D155. Le parking est situé juste après le pont de pierre qui franchie le Calavon.

De Marseille	95 km
De Nice	205 km
D'Avignon	75 km
De Gap	107 km

Prenez de la hauteur, pour admirer les gorges d'Oppedette véritable chef d'oeuvre de la nature.



Curiosité : Un village perché

Dominant l'entrée des gorges, perché sur son éperon rocheux, le village d'Oppedette dont le nom proviendrait de l'oppidum celto-ligure sur lequel il fut édifié, était fréquenté dès le paléolithique. Des vestiges datés de 40 000 ans environ ayant été retrouvés.

L'implantation du village actuel est liée à une volonté défensive, mais aussi à la présence de l'eau, rare sur les plateaux calcaires. Oppedette est caractéristique des villages provençaux avec ses pierres apparentes et ses ruelles étroites. Est visible un autel de l'époque gallo-romaine encastré près de la porte de l'église.

Est visible un autel de l'époque gallo-romaine encastré près de la porte de l'église. www.eskapad.info



Itinéraire :

L'itinéraire débute de l'autre côté de la route sur le GR6-GR97 en direction d'Oppedette (rive gauche).

Le chemin se fraye un passage sous les chênes verts en bordure des falaises. Longer la petite route par la gauche (20') avant de poursuivre sur le GR à droite (1). Plus loin on traverse à nouveau la route, peu avant d'arriver au parking des Belvédères. Profiter ici de la vue grâce aux espaces aménagés. Continuer en direction d'Oppedette. Longer le cimetière avant de bifurquer à droite à l'entrée du village, même s'il n'est pas interdit de se perdre dans ses rues rafraîchissantes. **Après 100 mètres**, tourner à gauche en épingle à cheveux, juste devant la mairie. Direction "sous le village" en empruntant le chemin en terre. 100 mètres plus loin, alors que le GR file vers la droite, continuer tout droit en direction de l'Aven de l'Echelle (marque jaune). Traverser à gué le Calavon qui est souvent sec (2). Remonter en face quelques mètres avant de prendre immédiatement le chemin à gauche. Quelques efforts sont nécessaires pour atteindre le haut des falaises et profiter de la vue plongeante sur les gorges. Après 15 mn de marche, dans une anfractuosité de la roche, une échelle plonge dans les entrailles de la terre. C'est l'Aven de l'Echelle, qui permet aux plus agiles de rejoindre le lit des gorges (voir topo *au coeur des gorges*). Vous, continuez sur le chemin qui longe les falaises et qui rejoint la route goudronnée (3). Prendre à gauche, traverser le pont pour retrouver le parking du départ (3H).

Parking du grand Valat, juste après le petit pont de pierre.



Carte IGN 3242 OT

Equipement :

- Sac à dos ● Veste Polaire
- Crème solaire ● Chapeau
- Carte ● Trousse de secours
- Lunettes de soleil
- Equipement de pluie

L'éditeur, l'auteur ou le diffuseur ne sauraient être tenus pour responsable dans l'hypothèse d'un accident sur cet itinéraire, et ce, quelles qu'en soient les causes. Pour les secours composer le 112.

