



# Les Montagnettes



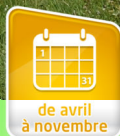
Moyen



5,5 km




3h00



de avril  
à novembre



1700 m




+450 m

**Accès :** Depuis Albertville, prendre la N90 jusqu'à Moutiers. Là, continuer tout droit sur la D915 jusqu'à Bozel.

**Un parcours agréable entre forêts et clairières où la vue sur les sommets de la Vanoise est extraordinaire!**

|                   |        |
|-------------------|--------|
| De Chambéry ..... | 95 km  |
| D'Annecy .....    | 90 km  |
| De Grenoble ..... | 123 km |
| De Lyon .....     | 193 km |

Traverser le village, puis prendre à gauche la D91B. Peu avant le centre du village tourner à gauche en direction de la mairie. En face de celle-ci stationner sur le parking.



Si aujourd'hui les montagnettes ont été rénovées pour servir de résidence secondaires, il n'en a pas toujours été ainsi. Autrefois, cet habitat temporaire était utilisé pour vivre au plus proche des troupeaux. Les montagnettes s'épalaient sur plusieurs niveaux de l'alpage même si certaines pouvaient se trouver proches du village, évitant ainsi de pénibles allers et retours. Nous pouvons voir encore non loin de chaque hameau des noisetiers ou cerisiers qui agrémentaient les repas parfois frugal !

## A savoir : Les montagnettes



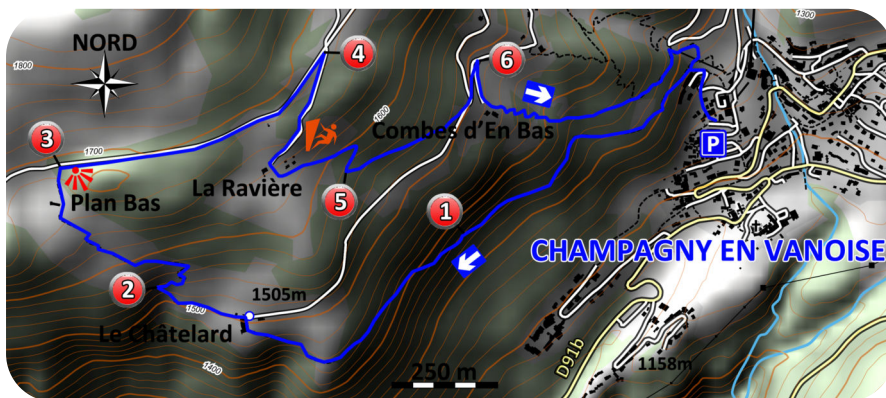
## Itinéraire :

Depuis le parking prendre entre deux murets les escaliers qui mènent au terrain de pétanque.

**Plus haut**, emprunter une voie pavée à droite qui mène vers les résidences. Traverser les pelouses et contourner le dernier chalet par la droite. Le sentier débute vers la gauche au-dessus du dernier chalet. Peu à peu, il s'enfonce dans la forêt rafraichissante. Au premier panneau, suivre le sentier du dessous en direction du Chatelard. Après 150 mètres, ignorer le sentier qui ramène vers Champagny (1). Enfin les premières montagnettes du Chatelard se laissent traverser. Sur le haut suivre à gauche vers Plan Bas - La Duy.

La vue devient spectaculaire. Sous les barres rocheuses, filer à droite (2) en suivant la même direction que précédemment. Au niveau de la bergerie de Plan Bas, une croix blanche marque la fin de la montée. **Rejoindre la piste**, et suivre celle-ci par la droite (3) en direction de La Ravière. Après 700 mètres, entamer la descente par la piste de droite (4) vers le rocher d'escalade de La Ravière. Le sentier longe deux magnifiques montagnettes. Plus bas, oublier le sentier sur votre gauche en direction du Chatelard (5). Une fois arrivé à la piste prendre celle en contre bas à gauche en direction de Champagny-en-Vanoise. Après 100 mètres, tourner sur la piste de droite vers les Montagnettes des Combes d'en Bas

(6). Le sentier se faufile à travers les maisonnettes. Au croisement dans la forêt, poursuivre la descente vers les Hauts de Planchan pour rejoindre votre point de départ.



L'éditeur, l'auteur ou le diffuseur ne sauraient être tenus pour responsables dans l'hypothèse d'un accident sur cet itinéraire, et ce, quelles qu'en soient les causes. Pour les secours composer le 112.

Carte IGN 3532 OT

## Équipement :

- Sac à dos ● Veste Polaire ● Crème solaire ● Carte ● Chapeau
- Trousse de secours ● Lunettes de soleil ● Équipement de pluie

