



La pointe du Niélard



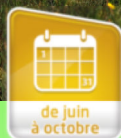
Sportif



13,8 km



6h15



de juin
à octobre



2589 m



+1080 m

Accès : Depuis Albertville, prendre la N90 jusqu'à Moûtiers, puis, entamer la montée vers Val-Thorens par la D117. A Saint Jean de Belleville, prendre la route menant au hameau des Deux-Nants. Parking à la sortie du hameau.

De Chambéry	93 km
D'Annecy	88 km
De Grenoble	122 km
De Lyon	193 km

La pointe du Niélard moins impressionnante que le Grand Niélard est pourtant plus haute de 15 petits mètres.



Curiosité :

Le cerfeuil sauvage

Anthriscus sylvestris

Le cerfeuil sauvage fait partie de la grande famille des apiacées qui se caractérisent par leurs fleurs groupées en ombelles. Anciennement, on les appelait d'ailleurs ombellifères. Cette famille comprend beaucoup de plantes qui accompagnent nos repas : la carotte, le céleri, le persil, le fenouil, la coriandre, l'aneth etc...

Mais aussi la petite et la grande ciguë!

Elle est très présente dans les habitats perturbés près des zones habitées. C'est une plante discrète caractéristique des prairies au début de l'été. Ses feuilles, plusieurs fois pennées, présentent une structure en lacets. L'inflorescence est particulièrement délicate.





Itinéraire :

Débuter la randonnée en remontant le hameau de Nant Brun. Un chemin mène à une passerelle (1) permettant de franchir aisément le torrent d'Orgentil. Après le petit bâtiment servant de prise d'eau, le sentier s'élève rudement dans les prairies. Quelques lacets permettent d'amortir la pente jusqu'à un vieux panneau en bois indiquant Orgentil (2). La suite est plus douce et 20 minutes à peine sont nécessaires pour rejoindre les chalets d'Orgentil. Continuer l'ascension sur une route carrossable. Après 150 mètres, poursuivre à droite (3). Traverser une première fois le ruisseau d'Orgentil et poursuivre vers le nord-ouest en ignorant toutefois un petit sentier à droite. Cette piste caillouteuse mène par de nombreux lacets sous le col du Mottet. A son extrémité (4), rejoindre le col par de petites drailles. L'objectif du jour, la Pointe du Nielard est à portée de main. Mais compter tout de même 20 bonnes minutes pour rejoindre le sommet. Pour cela, passer devant la gare d'arrivée d'un télésiège du domaine de Valmorel et continuer sur un raide chemin jusqu'aux bombonnes de gaz, servant l'hiver aux déclenchements d'avalanches (5). L'ascension se poursuit sur une large arête hors sentier. Un promontoire interdit toute progression. Poursuivre alors à flanc sur le versant nord, sur une dizaine de mètres jusqu'à rejoindre un petit pylône. Immédiatement après celui-ci

remonter les pelouses alpines pour gagner la crête. Continuer au plus plus proche de celle-ci jusqu'au sommet. Profiter du panorama qui porte par beau temps jusqu'au Cervin au nord-est et à la barre des Ecrins au sud.

Retour par le même itinéraire.



Equipement :

- Sac à dos
- Veste Polaire
- Crème solaire
- Carte
- Trousse de secours

L'éditeur, l'auteur ou le diffuseur ne sauraient être tenus pour responsable dans l'hypothèse d'un accident sur cet itinéraire, et ce, quelles qu'en soient les causes. ur les secours composer le 112.

