



Sur le fil de la Têt



Accès :


De Perpignan	106 km
De Montpellier	258 km
De Toulouse	183 km
De Barcelone	165 km

De Perpignan prendre la N116 jusqu'à Mont-Louis, puis prendre la D618 jusqu'au parking de la déchetterie sur la droite.

Depuis Toulouse, prendre successivement la A61 puis la A66 jusqu'à Foix. Continuer sur la N20 et prendre le tunnel de Porté Puymorens.

Traverser Font-Romeu et se garer après Super Bolquère à 4km.

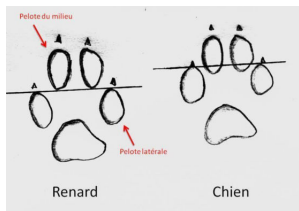
Voici un itinéraire en raquettes spécial petit trappeur. Il est vrai que ce coin de Cerdagne ressemble étrangement au Québec.



Curiosité :

Les traces du renard

Ses empreintes ressemblent à celle d'un petit chien mais elles en diffèrent à quelques détails. Les points communs sont les marques bien visibles des griffes et des coussinets. On retrouve 5 empreintes de pelotes, 4 de doigts (le 5ème doigt situé plus haut sur la patte ne marque pas). Elles diffèrent par le fait que la trace du chien s'inscrit dans un carré, alors que celle de renard s'inscrit dans un rectangle, elle paraît donc plus allongée. Petit moyen memo-technique pour ne pas confondre avec la trace du chien ci-contre.



Source photo : www.vie-pratique.fr



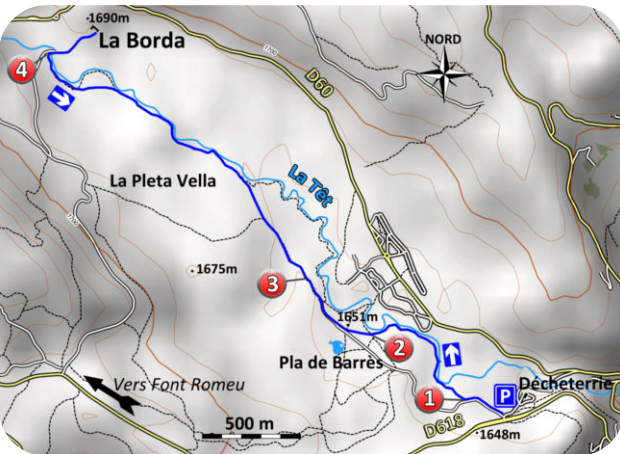


Itinéraire :

Départ depuis sur le petit parking d'accès à la déchetterie

Emprunter la piste forestière à l'opposé de la route d'accès de la déchetterie. **A**ssez rapidement un sentier à droite mène jusqu'à la Têt (1). Remonter la rivière en rive droite jusqu'à une première passerelle, que l'on ne franchira pas, puis jusqu'au plat de Barres (2). Continuer le long de la rivière jusqu'à la deuxième passerelle menant au camping. Continuer en rive droite sur 100 mètres et quitter le circuit N°4 pour poursuivre le long de la Têt. Franchir successivement deux clôtures par des portillons. Après 150 mètres prendre à droite (balise la Borde) (3) et suivre les marques jaunes le long du torrent. Traverser une grande plaine, le Jaça del Pas en continuant

de longer la Têt. Traverser un petit bois et changer de rive par une troisième passerelle (4), contourner par la droite une petite butte pour atteindre la ferme de la Borda. Pour le retour prendre le même itinéraire jusqu'au parking. Une petite variante est possible en passant rive gauche entre la deuxième et première passerelle.



Carte IGN - 2249 ET

Équipement :

- Raquettes
- Trousse de secours
- Couverture de survie
- Lunettes de soleil ● Carte

L'éditeur, l'auteur ou le diffuseur ne sauraient être tenus pour responsable dans l'hypothèse d'un accident sur cet itinéraire, et ce, quelles qu'en soient les causes. Pour les secours composer le 112.

