




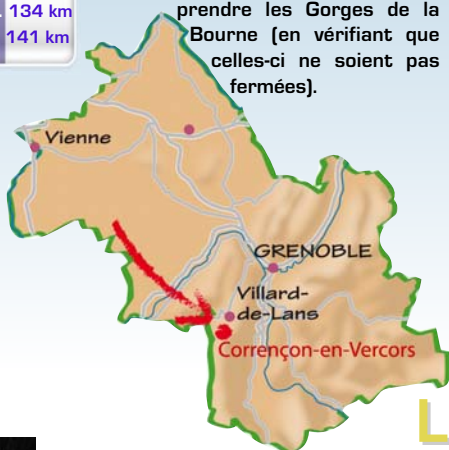
# Cabane de Carrette



**Accès :** Depuis Grenoble via Sassenage rejoindre Lans en Vercors par la D531 puis Villard de Lans. Poursuivre jusqu'à Corrençon en Vercors par la D215C. Depuis Valence prendre les Gorges de la Bourne (en vérifiant que celles-ci ne soient pas fermées).

Une randonnée en raquettes à neige facile au cœur d'une magnifique pessière sous l'oeil bienveillant du **Moucherolle**.

De Grenoble.....	43 km
De Lyon.....	76 km
De Valence.....	134 km
De Gap .....	141 km



**A savoir :**

## Les maquisards

Dès le début de la guerre plusieurs maquis se mettent en place dans les différents massifs des Alpes Françaises dont le Vercors. Ceux que l'on appellera les maquisards proviennent de l'armée régulière des Alpes démobilisée, ou bien ce sont de jeunes réfractaires qui refusent de partir en Allemagne pour le STO (Service du Travail Obligatoire). Au plus fort du maquis, ils seront plus de 5000 hommes répartis sur 11 camps.

Le camp II sera installé sur le 45ème parallèle. Le massif du Vercors bénéficie de défenses naturelles importantes. Les accès par les gorges du Furon et de la Bourne sont quasiment impossibles, de même que les tentatives d'intrusion par le versant Est qui est très montagneux et qui est défendu par une barre rocheuse de 30 km de long.



## Itinéraire :

Depuis le domaine nordique, prendre la piste piéton généralement damée jusqu'au rocher de l'Echalet..

**L'itinéraire aller** suit le GR91. Prendre la direction du 45ème parrallèle. Au niveau du Clariant poursuivre sur la piste en face en direction de la Croix de la Messe. Au rocher de l'Echalet, la large piste laisse la place à un sentier qui s'enfonce plus profond dans la forêt d'Épicéas. Continuer ainsi vers les Ravières.

Là, suivre tout droit jusqu'au 45ème parrallèle où il est de coutume d'avoir où une pensée pour les résistants de la seconde guerre mondiale.

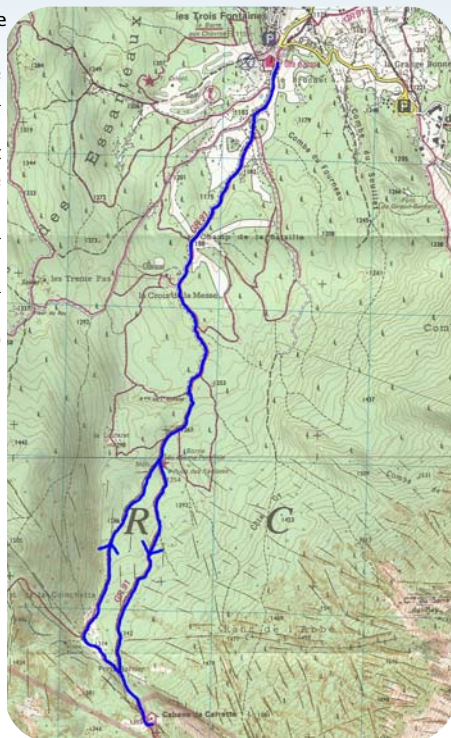
Reprendre «la route» en direction de Porte Barnier (1350m). Encore 5 minutes sur le GR91 et la forêt a aménagé une grande clairière dans laquelle a pris place sur la gauche la cabane de Carrette (ouverte).

**Pour le retour**, revenir à «Porte Barnier» et prendre à gauche en direction de la grotte Barnier (balise verte et jaune). Bien qu'anecdotique voire inutile en raquettes à neige l'accession jusqu'à la grotte se fait en

5 minutes seulement par une sente 20 mètres à gauche avant l'intersection.

Au niveau du panneau grotte Barnier prendre à droite (nord) en direction du 45ème parrallèle. Reprendre le GR91 vers le nord pour revenir au point de départ.

Carte IGN 3236 OT  
Extrait carte IGN SCAN 25 ® - © IGN 2014  
Copie et reproduction Interdite



L'éditeur, l'auteur ou le diffuseur ne sauraient être tenus pour responsable dans l'hypothèse d'un accident sur cet itinéraire, et ce, quelles qu'en soient la cause. Pour les secours composer le 112.

## Equipement :

- Raquettes
- Pelle ● Sonde
- Carte ● Boussole
- Couverture de survie
- Trousse de secours

