

Les chalets d'Izoard



Difficile



8 km



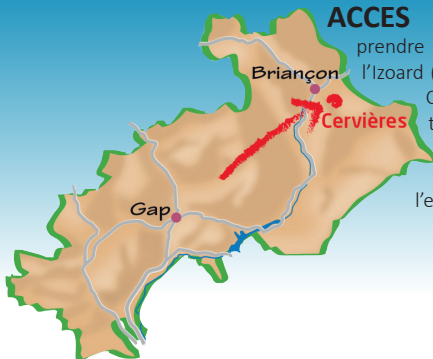
5h00

de décembre
à mi avril

2310 m



+560 m



ACCES : Depuis Briançon, prendre la route du col de l'Izoard (D902) jusqu'à Cervières. Continuer encore sur trois kilomètres jusqu'au hameau du Laus. Parking possible à l'entrée.

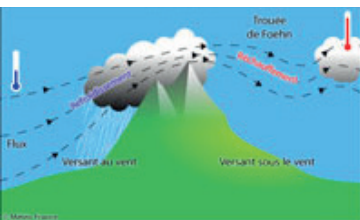
Bel itinéraire en boucle vers le plateau des Ourdeis et ses chalets d'alpage dominés par le pic de Beaudouis.

Chalets d'Izoard 2430

Grenoble	130 km
Gap	98 km
Marseille	271 km
Avignon	264 km

L'effet de Foëhn

L'effet de Foëhn est une conséquence remarquable du passage d'une masse d'air sur un relief. Il est marqué par les effets suivants sous le vent du relief : une élévation de la base des nuages, une hausse de la température et une diminution de l'humidité relative. Bref, la masse d'air s'assèche en passant au-dessus du relief. Ceci explique pourquoi dans les Alpes par exemple le versant au vent est plus verdoyant et plus humide que le versant sous le vent.



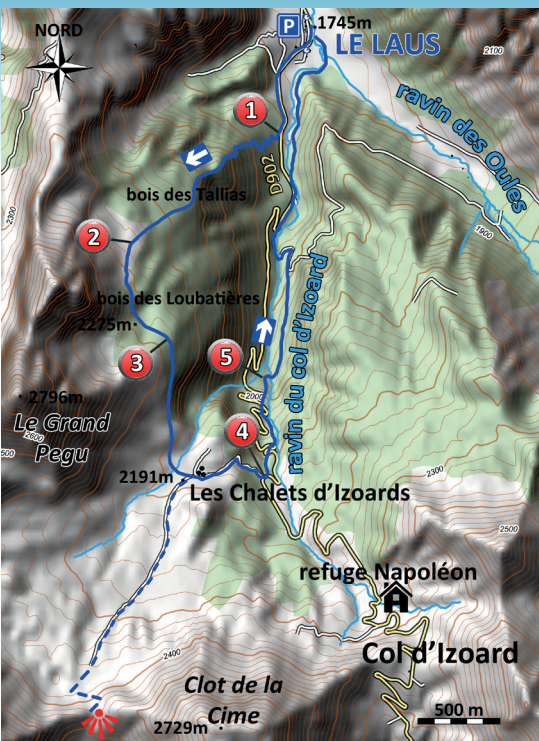


Les chalets d'Izoard - BRIANCONNAIS - Hautes Alpes

ITINERAIRE : Emprunter sur 600 mètres la route du col généralement damée.

Au panneau les Loubatières prendre le sentier à droite (1) qui remonte le bois des Talias en de nombreux lacets. Après l'épaule, s'orienter vers le sud-ouest jusqu'à rejoindre une clairière qui laisse entrevoir les crêtes des Peygus. Prendre plein sud dans le bois des Loubatières. Préférer les clairières vers la côte 2275 (2) qui permet d'évoluer dans

un espace plus ouvert. Puis redescendre quelque peu sur votre gauche afin de retrouver l'itinéraire estival et ses marques jaunes (3). A la sortie de la forêt de pins, entamer franchement la descente vers les chalets de d'Izoard dominés par de nombreux pics dont le plus haut, Beaudouis culmine à 2843 mètres. Pour les plus hardis, il est possible de monter en toute sécurité au col des Ourdeis plein sud. Compter 2h de plus sur l'itinéraire. Pour le retour, longer la piste de ski de fond jusqu'à rejoindre la route du col (4). Là, prendre franchement plein nord dans le vallon afin de couper les lacets. Dans une épingle à cheveu, au niveau de la côte 1954 mètres, rejoindre à droite une piste (5) qui conduit dans le ravin du col. La suivre jusqu'au hameau du Laus.



Ne s'engager sur cet itinéraire que par bonnes conditions nivologiques !

Matériel : DVA, Pelle, Sonde

L'éditeur, l'auteur ou le diffuseur ne sauraient être tenus pour responsable dans l'hypothèse d'un accident sur cet itinéraire, et ce, quelles qu'en soient les causes ...
Pour les secours composer le 112.

Fichier GPX



www.eskapad.info

