

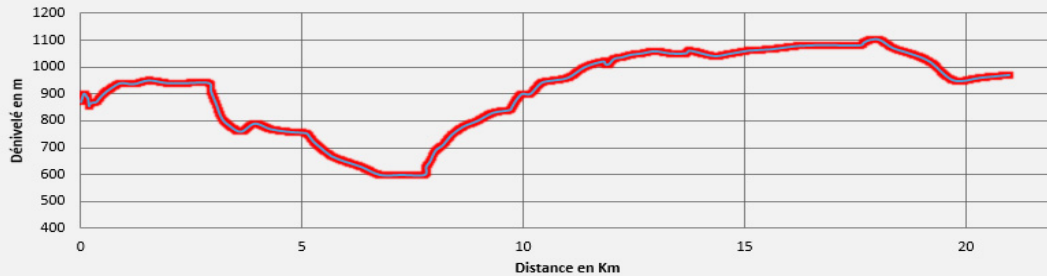


St Privat d'Allier - Saugues



Franchir les gorges de l'Allier n'est pas une mince affaire pour rejoindre le pays du Gévaudan.

PROFIL ALTIMETRIQUE



LES HEBERGEMENTS EN CHEMIN :

A ROCHEGUEDE :

GE Le Rochegude : 06.33.70.48.10 - 04.71.02.78.79

A MONISTROL D'ALLIER :

GE Au Ricochet 04.71.57.20.97

GE Communal : 04.71.57.24.14

GE La Tsabone : 04.71.06.17.23

GE Le repos du Pèlerin : 04.71.57.23.57

A SAUGUES :

CH La Flore : 09.53.00.73.23

A L'auberge de Chamblard : 06.49.82.49.87

CH Lilli : 04.71.74.88.41

GE Au Gévaudan : 04.71.77.60.32

GE L'étape : 04.71.77.38.03

CH Les Fourneaux : 04.71.77.64.15

LES AUTRES COMMERCES :

A MONISTROL D'ALLIER :

Boulangerie/Bar

A SAUGUES :

Boulangerie - Charcuterie - Epicerie - Bar

CH Les Gabales : 06.05.30.45.03

GE Gîte du Bonheur : 06.37.24.30.54

GE Communal : 04.71.77.80.62

GE La Cayenne : 06.39.26.06.10

GE Centre La Margeride : 04.71.77.60.97

H La Terrasse : 04.71.77.83.10

GE Gîte d'Etape - A Auberge - CH Chambre d'Hôte - H Hôtel - C Camping - M Meublé



A La chapelle et la tour de Rochegude :

La chapelle et le donjon sont les derniers vestiges d'une ancienne forteresse. Elle avait pour fonction majeure le contrôle des voies de passage. La chapelle est surmontée d'un petit clocher peigne à deux cloches. L'édifice date du XIIème siècle. 300 mètres plus bas coule l'Allier.



B Le pont Eiffel :

Les ponts sur l'Allier étaient emportés les uns après les autres par des crues dévastatrices. Aussi, on installa un bac, pas forcément moins dangereux. Un pont métallique est jeté sur l'Allier en 1835. Trop fragile, le Conseil Général remplace le pont en 1888 et fait appel à la société Eiffel. Sera construit un pont métallique avec tablier sur voûte de brique et chaussée empierrée.



C L'église de Monistrol d'Allier :

C'est un ancien prieuré roman qui dépendait de l'abbaye de La Chaise-Dieu. Au bout de la nef centrale se trouve une croix du XVIème siècle, sur laquelle figure des pèlerins en route vers Compostelle. Certains pensent qu'il s'agirait de Saint Jacques lui-même.



D La chapelle Madeleine :

C'est une chapelle Troglodytique aménagée dans les grottes du village d'Escluzels, dédiée à Sainte Madeleine. Une légende dit qu'un cavalier aurait échappé à un accident en évoquant Sainte Madeleine. Vous remarquerez les orgues basaltiques qui dominent le site.



La Bête du Gévaudan :

C'est entre 1764 et 1767 que la bête terrorisa le Gévaudan. C'est le plus grand fait divers, qui fit entre 88 et 124 victimes selon les sources, jamais élucidé. Loup monstrueux, animal fantastique, crime crapuleux, n'hésitez pas à visiter le musée de la Bête du Gévaudan à Saugues.

NOTES :

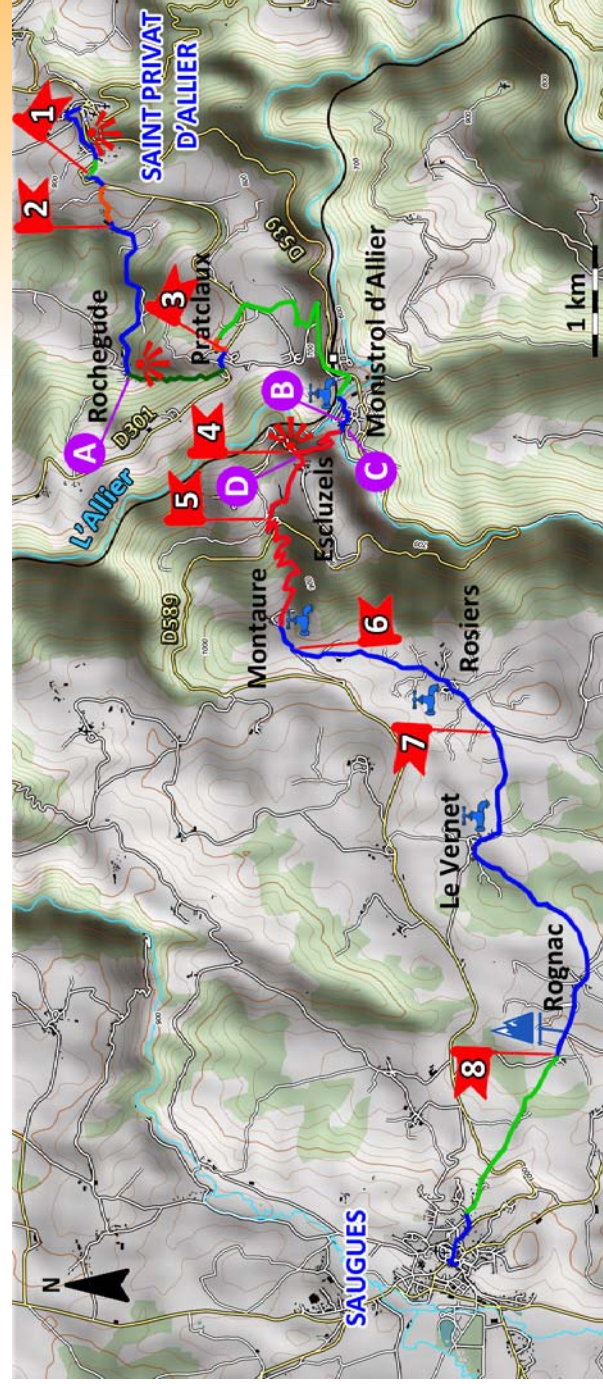
Pour le jour 3 de la Via Podiensis suivez le lien www.eskapad.info

L'éditeur, l'auteur ou le diffuseur ne sauraient être tenus pour responsable dans l'hypothèse d'un accident sur cet itinéraire, et ce, quelles qu'en soient les causes. Pour les secours composer le 112. Ce topo guide ne peut pas être exploité à des fins commerciales.







 Bel effort! Vous avez atteint le point culminant de la journée



Carte IGN 2636E - 27360

De Saint Privat d'Allier à Rochegude : 3,2 Km

Dès la sortie de Saint Privat d'Allier un beau panorama vous est proposé au niveau des trois croix . Prenez le sentier à gauche. Rejoignez la route D301 que l'on emprunte un court instant avant de bifurquer à gauche au niveau de la balise Croix d'Oura (884 m). Après une courte descente, franchir le ruisseau (1) puis couper la D301. Passez devant la vieille ferme et tournez à gauche après une maison plus récente (2). Rejoindre Rochegude avec son point de vue , sa chapelle et sa tour (A) n'est plus qu'une formalité.

Descente jusqu'à Monistrol d'Allier : 4,3 Km

Une première descente assez raide et technique permet de rejoindre Pratclaux. Traversez le hameau par une courte montée (3). Une deuxième descente beaucoup plus douce sur de larges chemins ou de petites routes goudronnées permet de rejoindre Monistrol d'Allier. Vous trouverez un **point d'eau** sur votre gauche juste avant la mairie. Passez en rive gauche de l'Allier par le pont Eiffel (B) et n'hésitez pas à visiter l'Eglise (C).

Aïe, c'est maintenant la montée jusqu'à Montastrol : 4,5 Km

Inutile de penser à grimper par la route (D589). C'est une très mauvaise idée qui vous rallongerait de plusieurs kilomètres. C'est par la petite route (goudronnée) de la Madeleine que débute l'ascension. Après les falaises d'escalade sur votre gauche, prenez le chemin à gauche (4) qui mène à la chapelle (D). Sa plateforme peut servir d'aire à pique-nique mais nous vous conseillons de poursuivre l'ascension qui ne fait que commencer. Dans le hameau d'Escluzels, prenez à droite par deux fois et poursuivez sur la route. Tournez à gauche au niveau de la balise Les Varennes (5). Le GR65 coupe la D589 et continue sa progression dans une forêt de pins sylvestres. Vous trouverez entre ce point et Montastrol plusieurs coins à **pique-nique** sur de belles pelouses montagnardes. Ouf, à Montastrol vous trouverez un **point d'eau** !

De Montastrol à Rognac : 5,6 Km

Débranchez le pilotage automatique : il y a quelques bifurcations à ne pas rater comme 300 mètres après Montastrol où vous prendrez la route de gauche (6), ou encore 500 mètres après Roziers (**point d'eau**) où là vous prendrez la route de droite (7). Dans le hameau de Vernet (**point d'eau**), prenez un chemin à gauche qui devrait vous mener à Rognac. Si ce n'est pas le cas, revenez à votre dernier point connu et retentez votre chance !

De Rognac à Saugues : 3,4 Km

Juste après Rognac, vous allez sans même vous en rendre compte, atteindre le point culminant du jour à 1103 mètres. Vous pouvez être fier de vous ! N'oubliez quand même pas un peu plus loin de quitter la route pour un petit chemin (8) qui vous mènera par une agréable descente jusqu'à la D589 puis jusqu'à Saugues. A Saugues vous pouvez visiter l'Eglise, le musée de la Bête du Gévaudan. Notez aussi l'imposante tour des Anglais.

