



Aumont-Aubrac - Nasbinals



Moyen



26 km



6h45



+400 m



-260 m



1255 m

Aujourd'hui, la découverte de ce territoire unique qu'est l'Aubrac est au programme. Ses paysages étonnant apparaissent après les 4 chemins.

PROFIL ALTIMETRIQUE



LES HEBERGEMENTS EN CHEMIN :

A MONGROS :

GE La maison de Rosalie - 04.66.32.55.14

A LA GRANGE DES ENFANTS :

CH La Borie de l'Aubrac - 04.66.45.76.97

A NASBINALS :

H Hôtel de France - 04.66.32.50.19

H La Bastide - 04.66.32.50.03

H La Route d'Argent - 04.66.32.50.03

H La Randonnée - 04.66.32.50.03

C Camping municipal - 04.66.32.51.87

GE L'Ô d'ici - 04.66.32.92.69

GE Las Paros - 06.80.78.63.96

GE Au bon repos du Pèlerin - 06.84.04.21.40

LES AUTRES COMMERCES :

A LABROS :

Epicerie

A NASBINALS :

Tous commerces

GE L'Ô d'ici - 04.66.32.92.69

GE Las Paros - 06.80.78.63.96

GE Lo Fenador - 06.95.08.36.68

GE La Grappière - 04.66.32.15.60

GE Le Sorbier - 04.66.32.56.79

GE Centre d'accueil NADA - 04.66.32.50.42

GE Ferme Equestre - 06.77.51.03.25

M Chez Evelyne - 06.08.87.84.44

GE Gîte d'Etape - A Auberge - CH Chambre d'Hôte - H Hôtel - C Camping - M Meublé



A L'Eglise de La Chaze de Peyre :

L'église date du XIIème siècle mais sa nef a été remaniée en 1728, suite à un effondrement causé par la chute du clocher. Celui-ci a du être refait. Un clocher de base carrée en granit prolongé par une flèche hexagonale fut réalisé. Sur le côté nord est présente une chapelle gothique datant de 1852. On peut observer des absides semi-circulaires à modillons sculptés avec têtes d'hommes et d'animaux.



B Notre Dame de la Salette :

Deux inscriptions gothiques sur des pierres enchâssées racontent son histoire ... Ainsi tout commence en ce lieu au 16ème siècle par une simple croix que protégeait un auvent ou un abri voûté. Près de cette croix devaient s'arrêter les morts que l'on portait au cimetière de la Chaze de Peyre. La croix fut remplacée par une petite chapelle carrée, puis par l'édifice actuel.

Primitivement, la chapelle était dédiée à la Sainte Croix. En 1868, le curé de la Chaze de Peyre après une importante restauration fit mettre cette chapelle sous le vocable de Notre Dame de la Salette.

Elle possède une nef en berceau, une abside semi-circulaire, d'une longueur de sept mètres en moellons de grand appareil.

On peut y apercevoir (chose assez rare) une statue de St Joachim.



C Moulin de Buckingham :

Le château de Marchastel, construit au sommet du pic du même nom, fut assiégé et pris par les Anglais sous le règne de Charles V. Les Anglais qui avaient campé dans la plaine le long du Bès y édifièrent un moulin dont le nom rappelle le nom probable d'un chef de l'armée, Bouquincan ou Buckingham. Une autre version précise que c'est le lieu d'une défaite d'un capitaine de l'armée britannique s'appelant Buckingham.

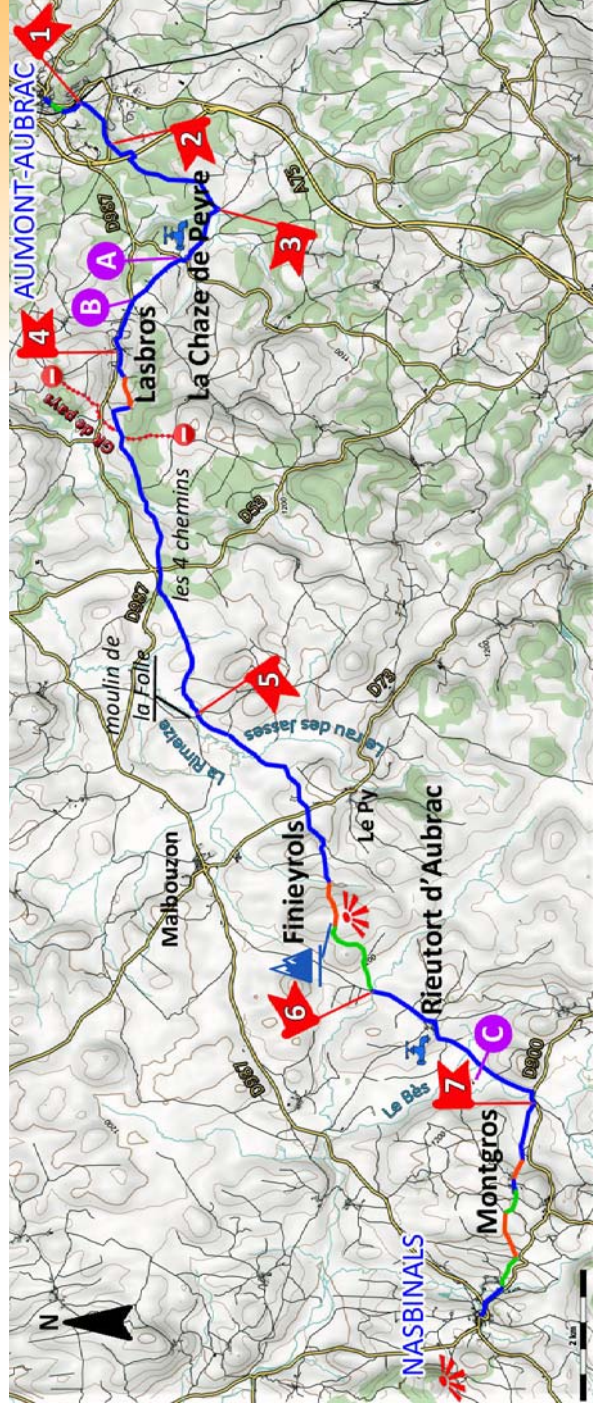
NOTES :

Pour le jour 6 de la Via Podiensis cliquez ici ou rendez-vous sur www.eskapad.info

L'éditeur, l'auteur ou le diffuseur ne sauraient être tenus pour responsable dans l'hypothèse d'un accident sur cet itinéraire, et ce, quelles qu'en soient les causes. Pour les secours composer le 112. Ce topo guide ne peut pas être exploité à des fins commerciales.



Vous ne pourrez pas pique-niquer plus haut ce jour : 1255 mètres.




Carte IGN 25370 - 2537E



Quitter Aumont-Aubrac :

Prenez la route d'Aubrac qui descend légèrement, puis tournez à droite immédiatement après être passé sous la voie ferrée.

Rejoindre La Chaze-de-Peyre :

Vous suivez désormais les bonnes marques du GR65 . Alors que la route fait un coude, prenez le sentier à droite (1), puis empruntez une route goudronnée jusqu'au panneau «Aumont-Aubrac» avant de filer sur le chemin de gauche (2). Un tunnel permet de franchir l'autoroute 75. L'itinéraire s'éloigne du brouhaha des véhicules par un large chemin. Au niveau de la petite route goudronnée (3), suivez celle-ci vers la droite jusqu'à La Chaze-de-Peyre (point d'eau) (A).

De La Chaze-machin jusqu'à Lasbros :

Cette partie est monotone car essentiellement constituée de route goudronnée dont la D987 sur la deuxième partie, juste après le curieux emplacement de la chapelle Notre-Dame de la Salette (B).


Un seul but, les Quatre Chemins :

A la sortie du village de Lasbros prenez à gauche une petite route se transformant en un large chemin. Après une courte côte, tournez à gauche (4). La suite est très simple : toujours tout droit ! Ignorez donc, à droite, le GR de pays du tour des Monts d'Aubrac. Ce dernier est commun avec le GR65 sur 100 mètres puis file à gauche à la croix de Conord.

A Finieyrols vous êtes déjà en Aubrac :

Aux quatre chemins, poursuivez en face sur la D987 sur 300 mètres avant de bifurquer à gauche. On sent déjà l'odeur de l'Aubrac. En quelques pas, le paysage change rapidement. Ignorez le chemin menant au gîte communal de Prinsuéjols (sauf si c'est votre objectif). Par la suite, traversez une petite route goudronnée proche du moulin de la Folle (5), cela ne s'invente pas. Traversez ces grands espaces en longeant le ruisseau Rimeize sur votre droite qui effectue de beaux serpents dans une zone marécageuse. Peu après, traversez par un pont en granit le Rau des Jasses, pour atteindre la D73. Coupez cette dernière au niveau de la stèle Luis Dalle et rejoignez Finieyrols.


Direction Rieutort d'Aubrac :

Peu après Finieyrols, une petite montée vous attend pour rejoindre le point culminant du jour au Roc des Loups. Inutile de chercher un autre lieu à pique-nique. Le panorama  sur une partie de l'Aubrac est somptueux. Après une courte descente l'itinéraire rejoint une route goudronnée (6). Suivez la vers la gauche jusqu'à Rieutort d'Aubrac (point d'eau).

Avant dernière étape : Montgros :

De Rieutort d'Aubrac, empruntez la route en direction de Marchastel (C). Après deux kilomètres, enjambez le Bès, torrent impétueux, par un joli pont à trois arches. Après seulement 120 mètres sur la D900, tournez sur un large chemin à droite (7). Vous atteignez par une montée modérée le petit village de Montgros où il est possible de loger.

Nasbinals, l'ultime arrêt du jour :

Aucune difficulté d'orientation sur ce tronçon. Une courte descente suivie d'une montée tout aussi longue et vous voilà déjà face à la cité qui niche tout proche du col d'Aubrac. Ceux qui ont encore assez d'énergie pourront grimper jusqu'au belvédère de la Sentinelle à 2,2 kilomètres, qui offre un point de vue remarquable sur l'Aubrac  et où une table d'orientation invite à découvrir ce pays.

5,5 Km




Quitter Aumont-Aubrac :

Prenez la route d'Aubrac qui descend légèrement, puis tournez à droite immédiatement après être passé sous la voie ferrée.

5 Km

Rejoindre La Chaze-de-Peyre :

Vous suivez désormais les bonnes marques du GR65 . Alors que la route fait un coude, prenez le sentier à droite (1), puis empruntez une route goudronnée jusqu'au panneau «Aumont-Aubrac» avant de filer sur le chemin de gauche (2). Un tunnel permet de franchir l'autoroute 75. L'itinéraire s'éloigne du brouhaha des véhicules par un large chemin. Au niveau de la petite route goudronnée (3), suivez celle-ci vers la droite jusqu'à La Chaze-de-Peyre (point d'eau) (A).

2 Km

De La Chaze-machin jusqu'à Lasbros :

Cette partie est monotone car essentiellement constituée de route goudronnée dont la D987 sur la deuxième partie, juste après le curieux emplacement de la chapelle Notre-Dame de la Salette (B).

3,9 Km

Un seul but, les Quatre Chemins :


A la sortie du village de Lasbros prenez à gauche une petite route se transformant en un large chemin. Après une courte côte, tournez à gauche (4). La suite est très simple : toujours tout droit ! Ignorez donc, à droite, le GR de pays du tour des Monts d'Aubrac. Ce dernier est commun avec le GR65 sur 100 mètres puis file à gauche à la croix de Conord.

A Finieyrols vous êtes déjà en Aubrac :

Aux quatre chemins, poursuivez en face sur la D987 sur 300 mètres avant de bifurquer à gauche. On sent déjà l'odeur de l'Aubrac. En quelques pas, le paysage change rapidement. Ignorez le chemin menant au gîte communal de Prinsuéjols (sauf si c'est votre objectif). Par la suite, traversez une petite route goudronnée proche du moulin de la Folle (5), cela ne s'invente pas. Traversez ces grands espaces en longeant le ruisseau Rimeize sur votre droite qui effectue de beaux serpents dans une zone marécageuse. Peu après, traversez par un pont en granit le Rau des Jasses, pour atteindre la D73. Coupez cette dernière au niveau de la stèle Luis Dalle et rejoignez Finieyrols.

3,8 Km

Direction Rieutort d'Aubrac :

Peu après Finieyrols, une petite montée vous attend pour rejoindre le point culminant du jour au Roc des Loups. Inutile de chercher un autre lieu à pique-nique. Le panorama  sur une partie de l'Aubrac est somptueux. Après une courte descente l'itinéraire rejoint une route goudronnée (6). Suivez la vers la gauche jusqu'à Rieutort d'Aubrac (point d'eau).


3,5 Km

Avant dernière étape : Montgros :

De Rieutort d'Aubrac, empruntez la route en direction de Marchastel (C). Après deux kilomètres, enjambez le Bès, torrent impétueux, par un joli pont à trois arches. Après seulement 120 mètres sur la D900, tournez sur un large chemin à droite (7). Vous atteignez par une montée modérée le petit village de Montgros où il est possible de loger.

2,3 Km

Nasbinals, l'ultime arrêt du jour :

Aucune difficulté d'orientation sur ce tronçon. Une courte descente suivie d'une montée tout aussi longue et vous voilà déjà face à la cité qui niche tout proche du col d'Aubrac. Ceux qui ont encore assez d'énergie pourront grimper jusqu'au belvédère de la Sentinelle à 2,2 kilomètres, qui offre un point de vue remarquable sur l'Aubrac  et où une table d'orientation invite à découvrir ce pays.