
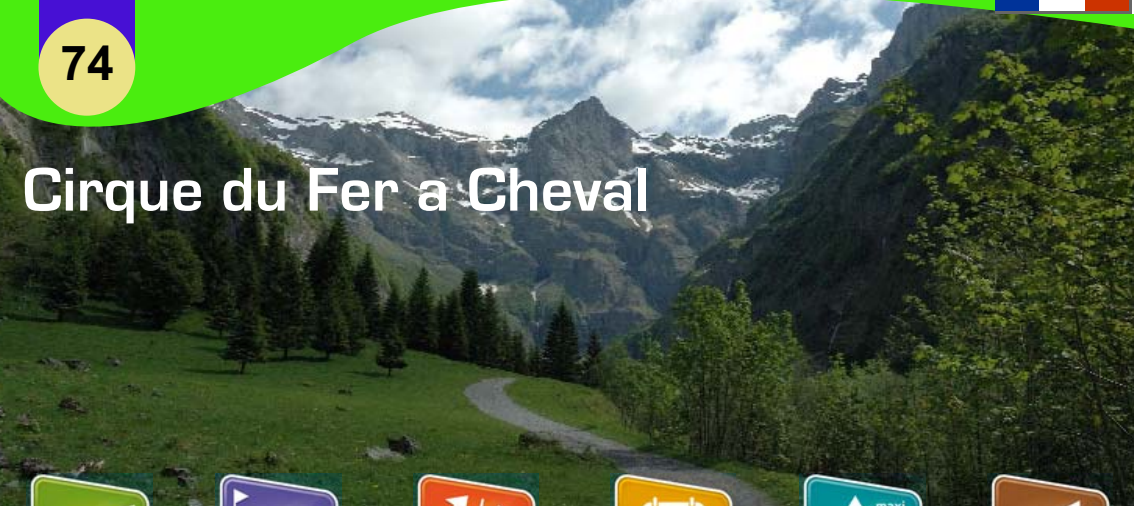




Cirque du Fer a Cheval



Accès : Depuis Talinges aller jusqu'à Samoens par la D907, puis continuer jusqu'à Sixt-fer-à-cheval. Rester sur la D907 et continuer quelques kilomètres en rive droite du torrent du giffre. A l'extrémité plusieurs parking permettent de se garer correctement.

De Grenoble.....	190 km
De Lyon.....	220 km
De Valence.....	300 km
De Genève.....	80 km

Une balade familiale plus qu'une randonnée, dans le décor fabuleux du cirque de Sixt-Fer-a-Cheval classé Grand Site de France.



Curiosité : Tramète rouge cinabre

Classe : Basidiomycètes
Ordre : Polyporales
Famille : Coriolaceae
Genre : Trametes

Ce très joli polypore se remarque d'assez loin, C'est une espèce annuelle qui pousse de l'été à l'automne, mais il est possible de l'apercevoir toute l'année sur toutes sortes de bois mort, de feuillus, de hêtres, de bouleaux, frênes, merisiers ... Ce n'est pas une espèce rare et il est non comestible.

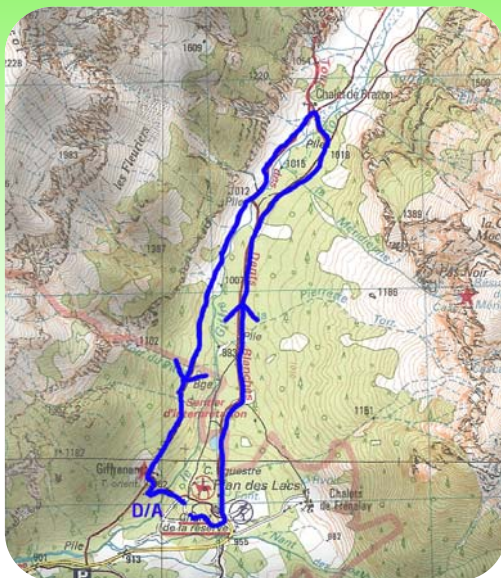


Itinéraire :

Depuis le parking du fer à cheval remonter sur 300 mètres jusqu'à l'auberge éponyme.

Contempler le cirque et ses innombrables cascades. Le site est inscrit sur la liste des Grand Sites de France et le mérite amplement. Après l'auberge, prendre la direction du « fond de la Combe ». L'itinéraire est simple et remonte la rive gauche du torrent. Au « pas de la samosse » alt 1012 mètres, ignorer la piste à gauche en direction de la buvette de Prazon et continuer sur celle de droite.

Scruter le pied des falaises sur votre gauche. Il n'est pas rare d'apercevoir bouquetins et éterlous. A l'intersection suivante prendre à gauche la « passerelle de Prazon » alt 1020 mètres. Atteindre la buvette en franchissant la passerelle ne prend que 5 minutes à peine. Entamer le retour en longeant cette fois-ci le torrent du Giffre par sa rive droite. Les alpages laissent vite la place à une belle forêt de hêtres où l'écureuil noir saute de branche en branche. Après la ferme, bifurquer à gauche sur un petit sentier. Celui-ci enjambe le torrent par la passerelle de Giffremont. Encore 50 mètres et revoilà les parkings marquant ainsi la fin de l'itinéraire.



Carte IGN - 3530 ET
Extrait carte IGN SCAN 25 ® - © IGN 2012
Copie et reproduction Interdite

Équipement :

- Sac à dos ● Polaire
- Chapeau ● Batons
- Carte ● Trousse de secours
- Lunettes de soleil

L'éditeur, l'auteur ou le diffuseur ne sauraient être tenus pour responsable dans l'hypothèse d'un accident sur cet itinéraire, et ce, quelles qu'en soient la cause.
Pour les secours composer le 112.

