RANDO RAQUETTES - Hautes Alpes - REALLON

La croix du Vallon

Facile | 3,4 km | 2h00 | de décembre à avril | maxi 2 146 m | -560m

Accès :

Depuis Gap prendre la direction de Briançon par la N94. Juste après le feu de Chorges, sortie Reallon. Traverser une partie du village puis prendre à gauche la D9. Traveverser Saint Apollinaire et au rond point suivant suivre la station de Réallon.

De Grenoble	135 km
D'Avignon	207 km
De Marseille	277 km
De Gap	34 km

Une descente panoramique avec vue majestueuse sur le lac de Serre Ponçon pour ce circuit tout en douceur.

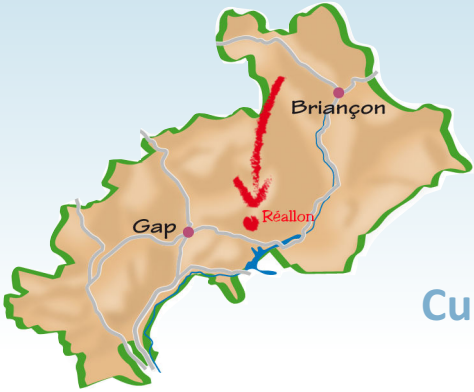

Curiosité :

Le BRA? Késako?

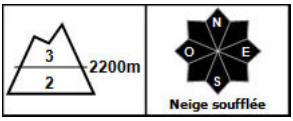

C'est le Bulletin de l'estimation des Risques Avalanches de météofrance. Celui-ci est donné par massif et est actualisé chaque jour. Il concerne tous les itinéraires en hors pistes. Toutes les informations du BRA permettent aux pratiquants de partir en toute connaissance de cause, voire de renoncer. Toujours arder à l'esprit qu'il s'agit d'une estimation et que la connaissance du terrain liée à l'expérience sont des atouts supplémentaires dans la prévention des accidents. Où trouver ce bulletin ? Sur le site météofrance !

Itinéraire :

Tout d'abord prendre un accès piéton pour deux télésièges des Clos des Aurans puis de Chabrières (tarif 2013 : 10€). Attention passage horaire piéton imposé.

Liassez votre véhicule sur les parkings de la station

En haut du télésiege, il est possible de grimper, en une minute, jusqu'à la table d'orientation. Et même si le panorama est à couper le souffle, rien de grave, puisque l'itinéraire est tout en descente. Pour cela, longer vers l'est, la crête qui domine le lac de Serre Ponçon. Un seul petit passage mérite d'être prudent selon les conditions d'avalanches peu après la côte 1973 mètres **(1)**. Après ce passage, on atteint la lisière de la forêt au Serre du Mouton **(2)**. Là, orientez vous vers le nord est. Généralement la descente emprunte plus ou moins le sentier d'été avec ses ronds rouges et bleus sur les arbres. Plus bas, le sentier rejoint la piste forestière damée de Joubelle **(3)**. Suivre celle-ci par la gauche et après 600 mètres, on retrouve la station de Réallon.

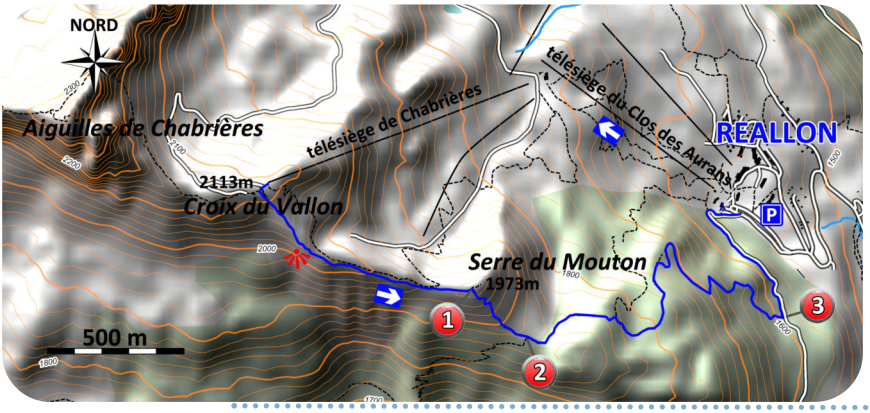

Carte IGN – 3438 ET

Equipement :

- Raquettes
- Pelle
- Sonde
- Trousse de secours
- Couverture de survie
- Carte
- Lunettes de soleil
- ARVA

L'éditeur, l'auteur ou le diffuseur ne sauraient être tenus pour responsable dans l'hypothèse d'un accident sur cet itinéraire, et ce, quelles qu'en soient les causes. Pour les secours composer le 112.