



# L'Enclos des bories



## Accès :

D'Avignon prendre la direction d'Apt sur la N100, puis à droite la D36 jusqu'au village. De Gap emprunter l'autoroute jusqu'à la sortie Forcalquier. Traverser ce village et continuer jusqu'à Apt. Enfin suivre la direction Bonnieux par la D943. De Marseille, aller jusqu'à Aix-en-Provence, puis suivre Rognes, Cadenet, Lourmarin et enfin tourner à gauche sur la D36.

De Nice .....	230 km
De Marseille .....	75 km
D'Avignon .....	45 km
De Gap .....	165 km



A la découverte des **Bories**, ces curiosités typiques des paysages du Luberon.

BARRES DE NOIX ET FRUITS SECS BIO

# BIO&YOU

AUTHENTIQUE, SAIN ET SAVOUREUX !



## Curiosité :

# Les Bories



L'origine des bories, cabanons voûtés utilisant ce mode de construction, remonte au néolithique. Elles ont été bâties jusqu'au début du XXe siècle mais la plupart des exemples qui subsistent datent des XVIIe et XIXe siècles, époque de développement agricole et de conquête de nouvelles terres. Le choix de ce type d'architecture répondait à la nécessité d'épierrer les sols pauvres des plateaux calcaires, pour y permettre la mise en culture. Les bories utilisent une méthode particulière de construction de voûtes par encorbellements successifs de lauzes. Cela permet de couvrir une surface par simple empilement de pierres les unes sur les autres, évitant ainsi d'utiliser les cintres en bois.

L'éditeur, l'auteur ou le diffuseur ne sauraient être tenus pour responsables dans l'hypothèse d'un accident sur cet itinéraire, et ce, quelles qu'en soient les causes. Pour les secours composer le 112.



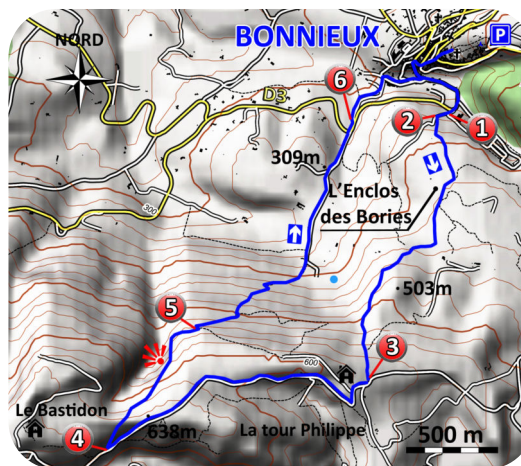
## Itinéraire :

A l'extrémité du village, suivre le panneau "table d'orientation".

**Entrer dans le village** 500 mètres plus loin, puis descendre la calade. Traverser la route et continuer en face dans la ruelle Julien Levy. Au bas des escaliers, prendre à gauche et descendre l'autre escalier. Tourner à droite, puis prendre l'escalier à gauche cinquante mètres plus loin. Au croisement suivre à gauche. Longer la route par la gauche (15 mn). Après trois cent mètres, prendre la deuxième intersection à gauche en direction de "Lunel" (balise jaune) **(1)**. Deux cent mètres plus loin tourner à gauche sur le petit chemin (croix jaune) en direction de l'Enclos des Bories **(2)**. Dans la montée suivre le chemin à gauche entre les murs de pierres sèches. L'Enclos des bories (visite payante) est sur la droite (1h). Une fois le large chemin atteint (1h15), suivre ce dernier par la droite. Deux cent mètres plus loin tourner sur le petit chemin à gauche (balise jaune) avant de longer une propriété privée menant à une route. Longer cette route goudronnée par la droite (1h45) **(3)**. Quitter la route (2h15) par le petit chemin à droite bien marqué par un panneau indicateur, un cairn et une balise jaune **(4)**. La vue sur les monts du Vaucluse et le Mont Ventoux est superbe. Continuer la descente par le chemin de gauche (2h45). Un peu plus loin le chemin décrit un "S". Prendre à gauche puis immédiatement à droite **(5)**. Une fois arrivée au chemin goudronnée poursuivre jusqu'à la route (D3). Traverser là et prendre le chemin à gauche **(6)** qui vous ramène jusqu'au village que vous pouvez visiter (3H).

L'itinéraire débute sur le parking tout en haut village

Carte IGN 3142 OT



**RISQUE INCENDIE:** Les accès aux massifs du Vaucluse sont soumis à réglementation en période estivale.

FRUITS SECS BIO & ETHIQUES



**BIO&YOU**

AUTHENTIQUE, SAIN ET SAVOUREUX !



www.nutrivrai.com