





# Ermitage de Saint Gens



## Accès :

Depuis Avignon, prendre la D942 jusqu'à Althen des Paluds, puis la D38 jusqu'à Pernes les Fontaines. Suivre la destination Saint-Didier. Traverser ce dernier village et prendre à droite la D39 jusqu'au Beaucet.

De Nice .....	260 km
De Marseille .....	103 km
D'Avignon .....	33 km
De Gap .....	155 km

Une ode à la pierre sèche, à Saint Gens, sous le regard bienveillant du Mont Ventoux.

## Saint Gens



## Itinéraire :

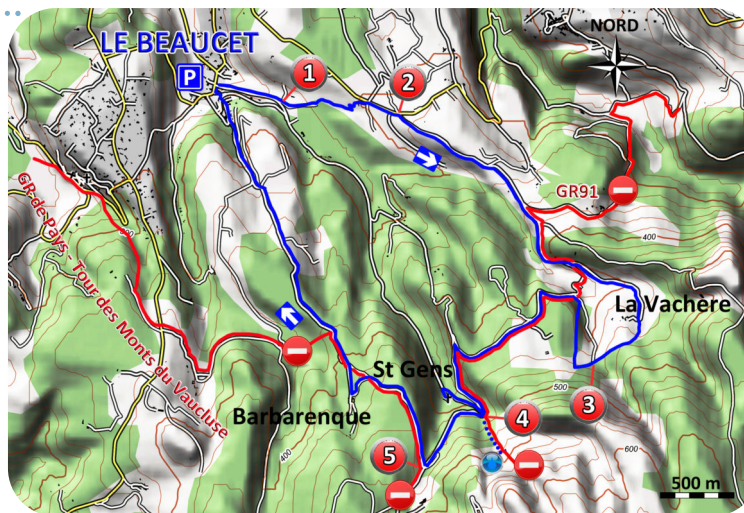
En contrebas du monument aux morts, prendre la route de St Gens. Après 450 mètres (1), bifurquer sur un sentier à gauche (marque jaune). Celui-ci s'élève entre de vieilles restanques. Arrivé au plateau, poursuivre à droite sur la route. Profiter de la vue sur le Mont Ventoux au loin. Après 250 mètres prendre à droite le chemin «combe de Peyriere» (2). Plus loin, ignorer à gauche le chemin de la Nauque, puis prendre la route à droite jusqu'à la balise Carouffra. Se cache à gauche de la route dans la végétation, l'ancien hameau. Continuer en direction de la Vachère (marques jaune et rouge). Peu avant la bâtisse, quitter l'asphalte en prenant un petit sentier en sous bois à gauche. Après 500 mètres, continuer tout droit sur le sentier, sans s'engager dans la combe Meynaud (3).

Au croisement suivant, prendre le sentier de droite qui amène vers le pied des falaises où se trouvent d'anciens habitats troglodytes. Mais avant cela, poursuivre sur 60 mètres tout droit afin d'admirer une ancienne cuve vinaire. Au dessus de la ferme de Carouffra poursuivre sur la route à gauche (GR91). Après 470 mètres filer à droite, puis après seulement 10 mètres sur le sentier à gauche. Ce premier raccourci longe un mur en pierres séculaires pour retrouver à nouveau le GR. Peu après le chemin d'accès à une propriété privée, prendre un sentier à gauche qui dévale de quelques mètres sous des demoiselles coiffées en calcaire. Continuer vers la gauche. Une fois arrivé à la balise St Gens (4), faire un crochet à droite pour rejoindre l'ermitage. **L'itinéraire se poursuit** en remontant la route. Dans l'épingle à cheveux, il est possible de rejoindre la source miraculeuse en suivant le GR91 en aller et retour (1/4H). La route rejoint la balise «la carrière». Prendre la piste à droite en direction de Piaule (GRP) (5). 60 mètres après le transformateur EDF habillé de vieilles pierres, faire un nouvel aller et retour jusqu'à une borie remarquable. Continuer sur le GRP, puis l'abandonner un temps, pour visiter le magnifique hameau de Barbarenque. Filer à droite sur la route pour rejoindre à nouveau le GRP. Rester sur cette route qui rejoint Le Beucet. Traverser ce dernier village et redescendre jusqu'à votre véhicule.

Laisser votre véhicule sur la partie basse du village

## Nos bonnes adresses :

VTF Domaine du Grand Luberon  
04 92 79 00 61 - Céreste



Carte IGN - 3142 OT

L'éditeur, l'auteur ou le diffuseur ne sauraient être tenus pour responsable dans l'hypothèse d'un accident sur cet itinéraire, et ce, quelles qu'en soient les causes. Pour les secours composer le 112.

**RISQUE INCENDIE:** Les accès aux massifs du Vaucluse sont soumis à réglementation en période estivale.

