



Lancebranlette



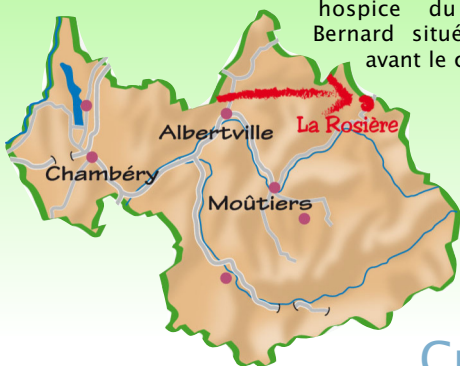
Accès : De Bourg Saint Maurice prendre la D902 en direction de Val d'Isère.

Dans le village de Séez prendre à gauche au rond-point la D1090 jusqu'à la station de ski de la Rosière. Traverser la station et poursuivre jusqu'à l'ancien hospice du Petit Saint Bernard situé 300 mètres avant le col.

Superbe belvédère sur de célèbres sommets comme le **Mont Blanc**, le **Cervin**, le **Mont Rose**.



De Chambéry	109 km
D'Annecy	105 km
De Grenoble	139 km
De Lyon	209 km



Curiosité : L'hospice



Au milieu du XI^e siècle, Saint Bernard de Menthon (1020–1081), futur patron des alpinistes, fonde un hospice destiné à assurer la protection des pèlerins contre les brigands et les aléas du climat. Celui-ci aurait été érigé tout d'abord sur le versant oriental (valdôtain), puis, endommagé, reconstruit par l'archevêque Pierre II de Tarentaise (1102–1174) sur son propre diocèse, à l'ouest du col (versant tarin). Bernard conçut son réseau

comme un service d'assistance gratuite ouvert à tous, à la fois centre de secours pour les pauvres et les malades, refuge pour les pèlerins, les religieux, les marchands et les soldats. Pour cela, il reprit l'ancien réseau romain, qu'il se mit à réorganiser.

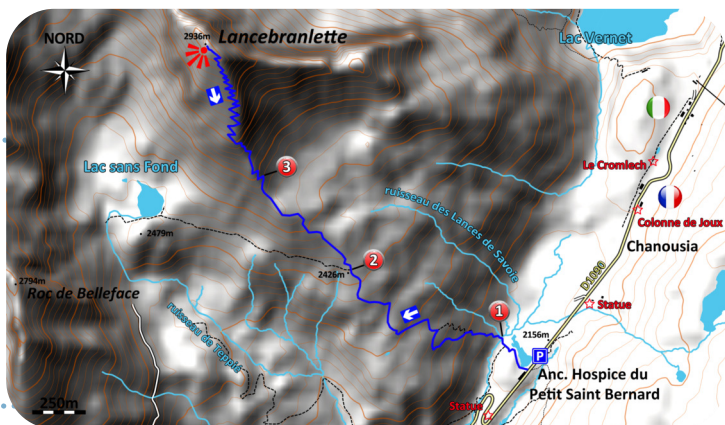


Itinéraire :

Le sentier débute juste à l'arrière de l'ancien hospice du Petit Saint Bernard. Après seulement 200 mètres un panneau indique vers la droite Lancebranlette (itinéraire donné en 2h10). Franchir le petit torrent du reclus par une passerelle (1) et entamer l'ascension à travers les prairies d'alpage. Après une heure et quinze minutes, un second panneau indique à nouveau Lancebranlette par le sentier de droite (2). Peu après, vous progressez dans la partie la plus difficile de l'itinéraire. Après avoir passé les raides pentes schisteuses (3), on retrouve les pelouses alpines au milieu desquelles le sentier se fraye un passage jusqu'au sommet, par de nombreux lacets. A 100 mètres du sommet, une table d'orientation déposée par le Touring Club de France indique l'ensemble des sommets. Nous pouvons citer parmi les plus célèbres : le Mont Blanc, les Grandes Jorasses, Le Grand Combin, le fameux Cervin, le Mont Rose, le massif du Grand Paradis, l'aiguille de la Grande Sassièrre, le Mont Pourri. Vous l'aurez compris le panorama est grandiose. Le sommet est situé sur un petit promontoire assez exposé : inutile donc de tenter le diable. La prudence reste de mise à cause des falaises sur la partie est de la large arête sommitale.

Pour le retour, prendre le même itinéraire en sens inverse.

Parking à l'hospice du Petit Saint Bernard



Carte IGN 3531 ET

Equipement :

- Sac à dos
- Veste Polaire
- Crème solaire
- Carte
- Trousse de secours
- Lunettes de soleil

L'éditeur, l'auteur ou le diffuseur ne sauraient être tenus pour responsable dans l'hypothèse d'un accident sur cet itinéraire, et ce, quelles qu'en soient les causes. Pour les secours composer le 112.

