



Le Montagut



Accès :

D'Aubenas	26 km
De Valence	62 km
D'Avignon	100 km
De Montpellier	159 km

Une randonnée «Romaine» dans le massif du Montagut. La vue sur le Vercors ainsi que le mont Ventoux agrémentent cet itinéraire.



Depuis Aubenas, prendre la N102 sur 24 kilomètres. Au dernier rond point en arrivant à Alba la Romaine, prendre à droite la D107 et la D263 pour rejoindre le centre d'Alba la Romaine.

Depuis Avignon, prendre l'A7, sortir à Montélimar Sud. Suivre Chateaneuf du Rhône, puis Viviers. Dans le village tourner à droite puis à gauche sur la D107 jusqu'à Alba la Romaine.

Curiosité : Le théâtre antique

A Alba la romaine, il y a eu trois théâtres antiques entre le I^{er} siècle avant JC et le II^{ème} siècle après JC. La particularité du troisième est qu'il enjambe un ruisseau. Ainsi la cavea qui reçoit les spectateurs et l'orchestra qui reçoit les officiels sont situés sur la rive droite.

L'espace scénique enjambe le ruisseau alors que le mur de scène et le portique sont situés sur la rive gauche. Au plus fort de son intensité, cet édifice pouvait accueillir jusqu'à 300 personnes. Le site se visite de façon libre. Des visites guidées sont possibles en saison touristique.

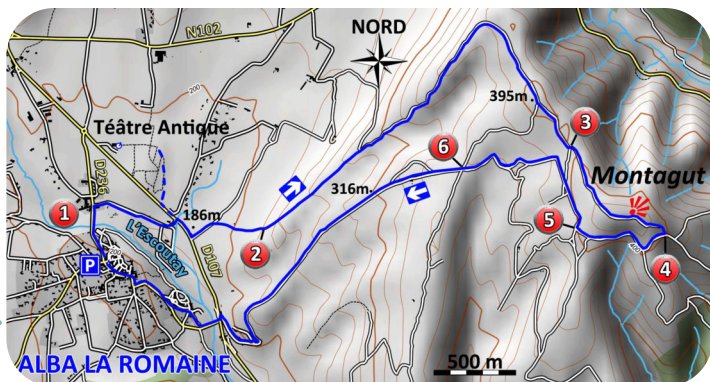




Itinéraire :

Depuis le centre du village longer la D263 puis tourner à droite (1) en direction du théâtre antique 60 mètres après le pont. Rejoindre la D107. Pour visiter les vestiges romains, traverser la route vers la gauche. Pour continuer la randonnée, longer la route vers la droite sur 150 mètres puis tourner sur le large chemin à gauche. Des marques jaunes et blanches vous accompagnent sur tout l'itinéraire. Après 200 mètres, bifurquer sur le chemin de droite. Celui-ci longe une maison à droite ainsi qu'une vigne sur la gauche. A l'extrémité de celle-ci, (2) emprunter un petit chemin sur la droite qui se faufile dans les chênes et remonte la colline. Plus haut prendre à droite au niveau d'une patte d'oie. Après 100 mètres prendre la direction Mélas Le Teil en utilisant la piste de gauche. Alors que la piste redescend légèrement, continuer tout droit. A l'intersection suivante (3), utiliser la piste de gauche qui longe après quelques mètres une plantation de cèdres. Profiter de la belle vue sur le Vercors. Une ruine en contre bas à droite vous conforte dans le choix de continuer tout droit pour atteindre le sommet du Montagut. Au loin, c'est le Ventoux qui se dessine à l'horizon. Attaquer la descente puis, plus bas, prendre le sentier de droite. Après 50 mètres prendre à nouveau la piste de droite (4). Au niveau du poteau indicateur suivre la direction d'Alba La Romaine. Longer une vieille clôture sur la gauche de la piste.

A la fourche suivante, poursuivre sur la piste de droite. Au poteau les Vacheyres (6) suivre la direction d'Alba la Romaine. Plus bas, traverser à nouveau la nationale 102, puis le pont. Descendre quelques marches à droite. Il ne reste plus que quelques hectomètres pour rejoindre le centre du village.



www.eskapad.info

Carte IGN 2938 ET

Équipement :

- Sac à dos ● Veste Polaire
- Crème solaire ● Carte
- Trousse de secours
- Lunettes de soleil ● Chapeau
- Équipement de pluie

L'éditeur, l'auteur ou le diffuseur ne sauraient être tenus pour responsable dans l'hypothèse d'un accident sur cet itinéraire, et ce, quelles qu'en soient les causes. Pour les secours composer le 112.

