


La pointe des Fours

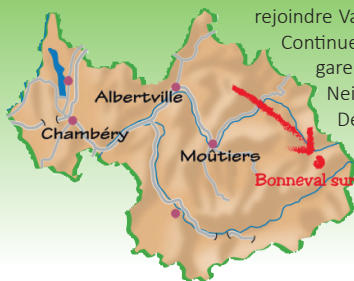


ACCES : Depuis Bourg Saint Maurice, rejoindre Val d'Isère par la D1090 puis la D902. Continuer jusqu'au col de l'Iseran, puis se garer sous le col à 2,5Km au pont de la Neige.

Depuis Modane, rejoindre Bonneval sur Arc par la D1006 puis la D902. Entamer l'ascension du col de l'Iseran et se garer au pont de la Neige à 10Km.

(45.406661, 7.027688)

Voici un sommet de 3000 mètres au fin fond de la **Vanoise** aisément accessible au plus grand monde.



Chambéry	155 km
Anncy	150 km
Grenoble	185 km
Lyon	265 km

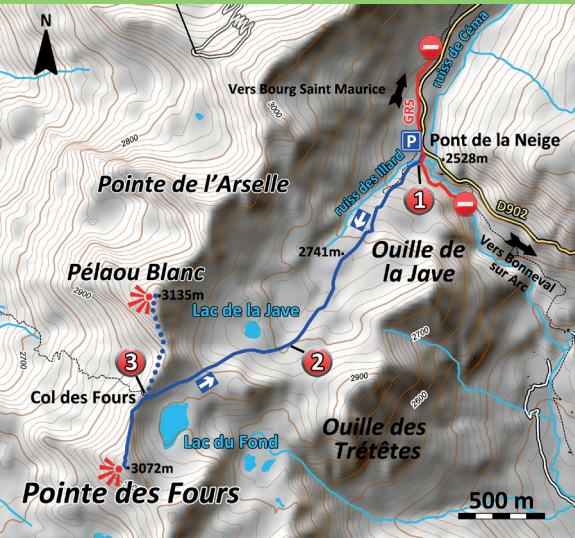


ITINERAIRE : Commencer la randonnée en empruntant la variante du GR5© qui traverse, à 100 mètres, le ruisseau des Illards (1). De l'autre côté, le sentier s'élève rapidement jusqu'à un passage bordé de roches ocre. Ensuite, sous l'Ouille de Jave, l'ascension devient plus douce, mais en début de saison, de nombreux névés peuvent ralentir la progression.

Sous l'Ouille des Trétêtes, ignorer la sente qui part vers le sud (2) et, à la place, obliquer vers la droite pour surplomber le lac de l'ancien glacier de la Jave. La pente se redresse ensuite pour atteindre un collet offrant une vue sur le lac de l'ancien glacier du Fond. Au loin, le col des Fours se dessine : il faut compter environ vingt minutes pour le rejoindre (3).



La pointe des Fours - VANOISE - SAVOIE



De là, suivre un petit sentier à gauche qui monte sans difficulté jusqu'à la Pointe des Fours, à 3072 mètres. Le panorama est splendide, avec de nombreux glaciers visibles quel que soit l'angle de vue. Pour le retour, il suffit de reprendre le même itinéraire qu'à la montée.

En faire plus : Depuis le col des Fours (3), il est possible de gravir un autre sommet du secteur à plus de 3000 mètres : le Pélaou Blanc, à 3135 mètres. Son ascension peut sembler ardue, mais seul un petit passage, peu exposé, nécessite l'aide des mains. Repérer le sentier qui part vers le nord et contourne par l'ouest le petit éperon rocheux situé près du col. Compter environ 30 minutes pour atteindre le sommet.



Comment appelle t-on la femelle bouquetin ?
1 – La biche 2 – L'étagne 3 – La chèvre

Il s'agit de la réponse 2 soit l'étagne. Le petit est appelé le cabri La femelle appelée « étagne », et éterle quand elle est jeune, est plus petite et plus fine que le mâle. Elle mesure entre 70 et 78 cm de hauteur au garrot pour une longueur comprise entre 1,05 et 1,45 mètre. Son poids varie entre 35 et 50 kg. Mais la différence principale réside dans la longueur des cornes. Ces dernières sont en effet beaucoup

plus courtes, mesurant 20–25 cm (30 au maximum) et ne pesant que 100 à 300 grammes la paire. Les cornes des femelles sont plus fines et par ailleurs dépourvues de bourrelets.

L'éditeur, l'auteur ou le diffuseur ne sauraient être tenus pour responsable dans l'hypothèse d'un accident sur cette randonnée, et ce, quelles qu'en soient les causes ...
Pour les secours composer le 112.



Fichier GPX

Donner votre avis sur cette randonnée à la page www.eskpad.info/randonnees-journees/la-pointe-des-fours

