


Lago di Vuert



Difficile



14,3 km



6h00



de juillet à
mi septembre



2654 m



+920 m


Accès : Depuis Chamonix, rejoindre Courmayeur par le tunnel du Mont-Blanc et prendre la direction d'Aoste par la SS26. Après le Tunnel Leverogne, tourner à droite en prenant la SR25 jusqu'à Valgrisenche. Continuer jusqu'au parking d'Usellières.

D'Aoste ;.....	35 km
De Chamonix	65 km
De Turin	152 km
De Bourg St Maurice	90 km

Une randonnée vers un lac souvent gelé en début de saison, avec en toile de fond la **Grande Rousse** mais aussi l'imposant glacier de la **Glairetta**.



Curiosité : La Grande Rousse



La Grande Rousse est le plus haut sommet de la ligne de partage des eaux entre la Valgrisenche et la Vallée de Rhêmes. Elle possède deux pics : la Pointe Nord à 3607 mètres d'altitude et la Pointe Sud à 3577 mètres d'altitude, qui sont divisées par le Col de la Grande Rousse (3516 mètres d'altitude). Le versant nord-ouest est recouvert du grand glacier de l'Invergan, qui descend pour lécher le haut du Vallon du Mont

Forciaz. Dans le Valgrisenche, la Grande Rousse, enveloppée par les glaciers, présente un aspect majestueux, comme le décrit son toponyme qui signifie justement « grand glacier ».

source : www.lovevda.it

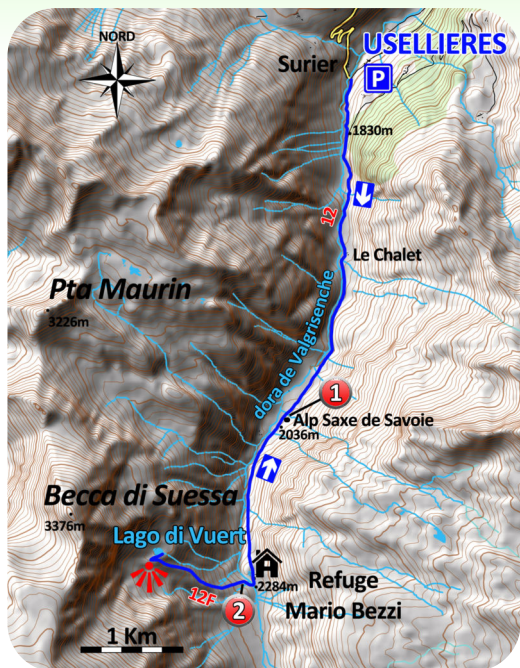


Itinéraire :

Depuis le parking d'Usellières, remonter la route jusqu'au pont. Jeter un **coup d'œil** sur les impressionnantes gorges que la Dora di Valgrisenche a taillé dans la roche. Ne pas traverser le pont : remonter la Dora en rive droite par une route carrossable. L'itinéraire est noté 12. Il faut compter 2h pour rejoindre le refuge Mario Bezzi. La pente est douce et agréable jusqu'à l'Alp de Saxe de Savoie (1). La pente se dresse et vous progressez désormais sur un sentier qui se faufile entre les aulnes verts. Un câble porteur permet au refuge de se ravitailler à moindre effort. Peu à peu, les aulnes cèdent la place aux alpages. Le refuge est finalement atteint et l'on perçoit déjà l'incroyable glacier de la Glairetta tout au fond du vallon. Depuis le refuge, prendre alors le sentier numéro 12F. Il traverse rapidement la Dora par une

solide passerelle avant de remonter quelque peu. Une seconde passerelle, plus précaire (en 2018) permet de franchir un puissant torrent. Juste après (2), prendre le sentier à gauche. Il remonte une magnifique moraine. Sur votre gauche les glaciers suspendus de Tavella et des Plattes de Chamois sont des prétextes pour effectuer quelques pauses. En effet, c'est la partie la plus difficile. 50 minutes d'effort seront nécessaires pour rejoindre le lac di Vuert. Mais quel spectacle!

Pour le retour, reprendre le même itinéraire en sens inverse jusqu'à Usellières.



Carte 102 VALGRISENCHÉ- 1/25 000
Istituto Geografico Centrale

Equipement :

- Sac à dos ● Veste Polaire
- Crème solaire ● Chapeau
- Carte ● Trousse de secours
- Lunettes de soleil
- Equipement de pluie

L'éditeur, l'auteur ou le diffuseur ne sauraient être tenus pour responsable dans l'hypothèse d'un accident sur cet itinéraire, et ce, quelles qu'en soient les causes. Pour les secours composer le 112.

