


## Pointe de l'Archeboc



Sportif



21 km



8h45

de mi-juillet  
à septembre

3272 m



+1590 m

**ACCES :** De Bourg Saint Maurice rejoindre Sainte Foy Tarentaise par la D902. Continuer en direction de Tignes. Cinq kilomètres après le hameau de La Thuile, tourner à gauche pour rejoindre le hameau de Chenal. (45.546382 , 6.913315)



Chambéry .....	125 km
Anncy .....	120 km
Grenoble .....	155 km
Lyon .....	242 km

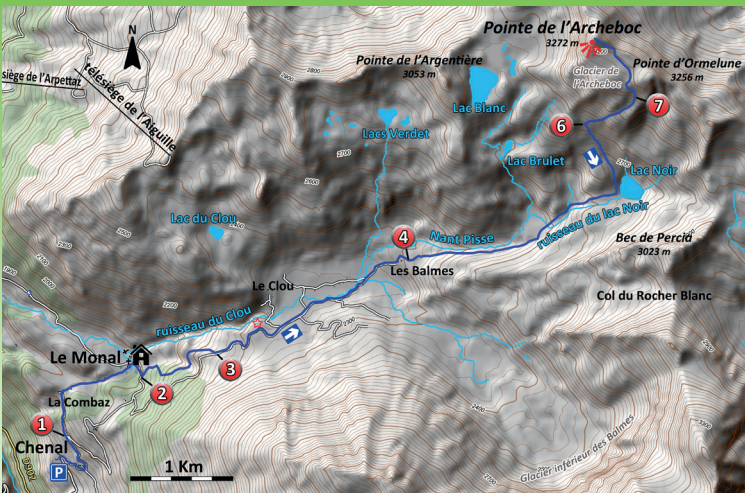


Un sacré 3000 à atteindre et qui se déroule en hors sentier (éboulis) après le lac Noir. Pour montagnard aguerris !

**ITINERAIRE :** Débuter la randonnée depuis le petit parking. Remonter une petite route jusqu'au hameau. Poursuivre l'ascension sur cette petite route jusqu'à une épingle à cheveux (1). Poursuivre alors en face sur un chemin carrossable pour atteindre le hameau de La Combaz. L'itinéraire s'oriente vers le nord en direction de petites falaises d'escalade. Le sentier s'élève progressivement jusqu'au charmant hameau du Monal. Traverser ce dernier, puis filer à droite sur un large chemin. Il s'élève à nouveau et pénètre dans la forêt. Tourner alors à gauche sur un agréable sentier en forêt (2). Plus haut, ce dernier quitte le couvert végétal. Préférer alors le sentier de gauche. Il mène rapidement sur un petit promontoire face au Mont Pourri et dominant le Monal. Continuer l'ascension sur ce sentier qui s'engouffre à nouveau en forêt. Il rejoint un large chemin carrossable (3) qui mène en suivant à gauche à la stèle Saint Jacques. Poursuivre alors dans le vallon du Clou en restant rive gauche. Peu avant les chalets des Balmes, le sentier se redresse. Au-dessus des chalets ; emprunter le sentier qui file à gauche (4). Il longe un long moment le nant Pisse en rive gauche, puis le ruisseau du lac Noir en rive gauche car nous l'aurons traversé peu avant une petite cascade. Au niveau du lac, remonter le vallon plein nord par une petite sente.




# Pointe de l'Archeboc - ALPES GREES - SAVOIE



Quelques cairns égrènt l'itinéraire. Remonter les trois quarts du vallon, puis s'orienter franchement vers la droite (hors sentiers) (5) et viser un passage entre les barres rocheuses. Une fois franchies, poursuivre alors vers le nord en direction des falaises de la pointe d'Ormelune. Obliquer alors légèrement sur la gauche pour contourner les falaises (6) afin de rejoindre les restes du glacier de l'Archeboc (en 2022). Contourner celui-ci par la droite et atteindre les crêtes. Il ne reste qu'une courte ascension en crête pour rejoindre la pointe de l'Archeboc.

Retour par le même itinéraire.



## Le Gypaète barbu

*Gypaetus barbatus*

Le Gypaète barbu est le plus grand rapace d'Europe. Il est facilement reconnaissable à l'âge adulte grâce à la couleur rouille orangée de son plumage ventral. Ses plumes noires qui encadrent son bec puissant et recourbé, se prolongent pour lui donner l'air de porter une sorte de barbiche. Le reste de son plumage est blanc crème, parfois teinté de roux au

niveau de son cou et de sa gorge. Ses épaules et ses ailes sont formées d'un plumage ardoisé. Chacune de ses plumes est ornée d'une raie blanche. Ses yeux sont colorés de trois cercles, un noir, un jaune, et un rouge, ce qui lui donne un air assez menaçant. Il peut peser de 5 à 7 kg. Son envergure peut atteindre les 3 m. Il se distingue par la forme de sa queue en losange

L'éditeur, l'auteur ou le diffuseur ne sauraient être tenus pour responsable dans l'hypothèse d'un accident sur cet itinéraire, et ce, quelles qu'en soient les causes ...  
Pour les secours composer le 112.



Fichier GPX

