



Tour du ranc de Chabrier



Moyon



14,2 km




5h45



de mars
à novembre



922 m



+620 m

Accès :



D'Aubenas	16 km
De Valence	77 km
D'Avignon	128 km
De Montpellier	165 km

Une randonnée qui vous mènera par de belles calades à la découverte des châtaigneraies d'Ardèche.

Depuis Aubenas, rejoindre Vals les Bains puis emprunter la D578 jusqu'à Antraigues-sur-Volane. Prendre à droite et remonter jusqu'au centre du village puis suivre les panneaux pour rejoindre le parking des Allewards (payant du premier avril au 30 novembre).



A savoir : Le châtaignier

Castanea stiva

C'est l'arbre emblématique de l'Ardèche. Haut d'une trentaine de mètres à l'âge adulte le châtaignier s'accroche sur un sol siliceux et cherche la lumière. Son fruit, la châtaigne tout droit sortie de la bogue épineuse, fait le régal des petits et grands. Consommée en farine ou en fruit, la châtaigne nourrit les hommes depuis des millénaires. On dit même que ce pays n'aurait jamais été confronté à la famine « grâce à l'arbre à pain » (chataignier). Avant l'introduction de la pomme de terre, un châtaignier pouvait nourrir un homme une année durant. A ne pas confondre avec le marronnier dont le fruit ne peut être consommé que par les chevaux. Attention le maraudage des châtaignes est strictement interdit car de nombreuses familles tirent leur revenu de la vente des châtaignes.





Itinéraire :

Pour débiter cette randonnée remonter sur la route d'accès au

parking des Allevards. Repérer un peu au-dessus une petite route qui s'élève légèrement : des panneaux indiquent le Mas et le Mazoyer. De nombreuses balises jaunes et blanches vous indiqueront l'itinéraire. Au début l'itinéraire suit cette petite route goudronnée. Ignorer cependant la

petite route goudronnée à gauche après 1,2 kilomètre et qui mène à la chapelle Saint Roch. Déjà de nombreux châtaigniers sont bien installés de part et d'autre de la route. Surveillez sur votre droite un petit sentier (1) qui permet de rejoindre les rives du ruisseau du Mas. Enjamber ce dernier par un magnifique pont en pierre, puis remonter le cours d'eau en rive gauche. On emprunte désormais une vieille calade entre des

Parking
des
Allevards

murs en pierres pour rejoindre le hameau du Mas. Prendre à gauche entre les maisons (2) en direction du Mazoyer. Poursuivre ainsi sous les châtaigniers jusqu'à rejoindre une vieille passerelle en béton et en fer (3). Enjamber à nouveau un ruisseau puis longer par le dessous le hameau du Mazoyer, petit havre de paix. 100 mètres après le village, traverser à nouveau un ruisseau par la route goudronnée, puis, au niveau de la ferme, prendre à droite après seulement 10 mètres (4). Un sentier s'élève dans la forêt entre deux petits murets en pierres en direction du rocher de la Clé. Après une montée quelque peu soutenue, rejoindre une large piste que l'on va suivre à gauche vers le sud. Au niveau d'une sorte de col, (5) emprunter le chemin qui descend à droite la colline au travers d'une pinède. Passer devant des antennes téléphoniques et continuer sur la piste. Continuer la descente jusqu'à rejoindre la D578. Traverser et descendre à droite pour rejoindre le point baignade dans la Volane. Après cette pause, remonter par le même chemin sur 600 mètres puis prendre à droite un superbe chemin (6). Vous êtes sur le GR de pays de la Haute Cévennes d'Ardèche. Suivre les balises rouge et jaune jusqu'à rejoindre la chapelle Saint Roch, puis Antraigues-sur-Volane.



Carte IGN 2837 OT

Equipement :

- Sac à dos ● Veste Polaire
- Crème solaire ● Carte
- Trousse de secours ● Chapeau
- Lunettes de soleil

L'éditeur, l'auteur ou le diffuseur ne sauraient être tenus pour responsable dans l'hypothèse d'un accident sur cet itinéraire, et ce, quelles qu'en soient les causes. Pour les secours composer le 112.

