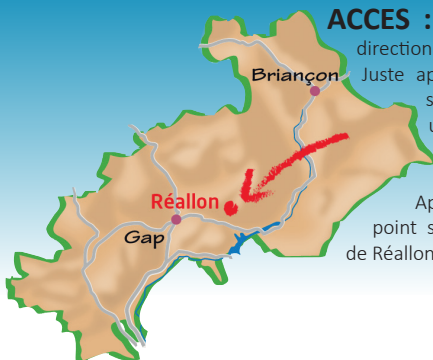



Le serre du Mouton



ACCES : Depuis Gap prendre la direction de Briançon par la N94. Juste après le feu de Chorges, sortie Reallon. Traverser une partie du village puis prendre à gauche la D9. Traverser Saint Apollinaire et au rond point suivant, suivre la station de Réallon.

Un circuit en raquettes dans une belle forêt de mélèzes avec tantôt vue sur les **Ecrins**, tantôt une vue sur le lac de Serre Ponçon.



Gap	34 km
Grenoble	135 km
Marseille	277 km
Avignon	207 km

Un peu d'histoire

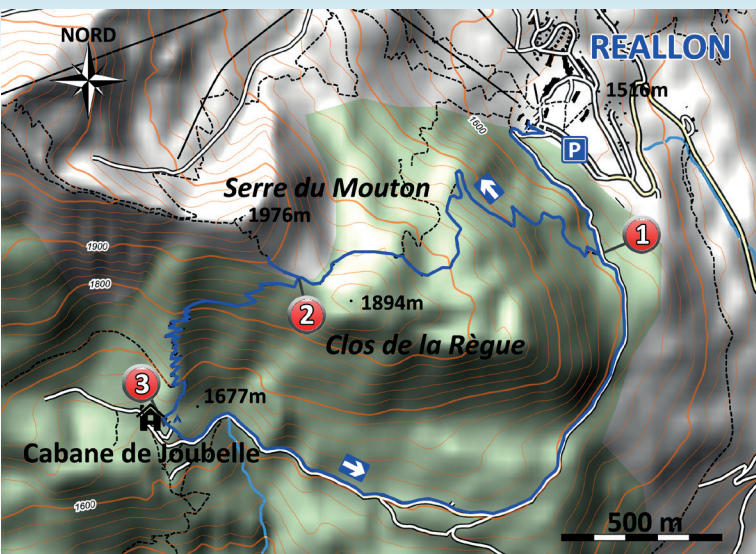
L'histoire de Réallon remonte à des temps très anciens. Durant la guerre de Cent Ans, des bandes de routiers écumant la région et perturbent gravement la vie quotidienne des populations. En cas d'attaque, les habitants de Réallon se blottissent à l'abri du château qui domine le village. A la Révolution, le système féodal est aboli, le village de Réallon devient une commune indépendante. Les habitants pratiquent une économie de subsistance basée sur l'élevage, l'agriculture et le petit artisanat, ils vivront longtemps de manière autarcique. Avec la Révolution industrielle et l'arrivée du chemin de fer à Savines en 1883, on assiste aux premiers grands échanges avec l'extérieur. Mais c'est aussi le début de l'exode rural qui continuera inexorablement durant le XXe siècle. C'est grâce à l'activité touristique que le village connaît aujourd'hui une inversion de sa tendance démographique. La création d'une station de ski en 1985 a permis l'afflux de nouveaux résidents permanents et la réouverture de l'école. Réallon a bénéficié de la dernière autorisation accordée pour la création d'une station de sport d'hiver.





Réallon - ECRINS - Hautes Alpes

ITINERAIRE : Le circuit démarre devant les caisses des remontées mécaniques. Au dessus de celles-ci, il est aisé de trouver la large piste damée de Joubelle. Emprunter celle-ci sur 600 mètres, avant de l'abandonner pour suivre le sentier d'été à droite (1). L'itinéraire est balisé de gros ronds rouge et bleu peints sur les arbres. L'itinéraire en forêt est orienté vers l'est, puis sud-est, vers les premières clairières. Au serre du Mouton (2), point culminant du circuit, ne pas hésiter à remonter sur quelques dizaines de mètres sur la crête afin de jouir d'un panorama exceptionnel. Pour le retour, basculer sur l'autre versant, sud sud-est, en suivant cette fois-ci des gros ronds jaunes. Après une magnifique descente en lacets, le circuit rejoint la maison forestière de Joubelle (3). Juste en dessous, récupérer la large piste de Joubelle en la suivant par la gauche. Celle-ci ramène jusqu'à la station de Réallon.



Matériel : DVA, Pelle, Sonde

Fichier GPX



L'éditeur, l'auteur ou le diffuseur ne sauraient être tenus pour responsable dans l'hypothèse d'un accident sur cet itinéraire, et ce, quelles qu'en soient les causes ... Pour les secours composer le 112.

www.eskapad.info

